













Příloha č. 11

LEGENDA:

- | | | | | | |
|---|--------------------------------------|---|---|---|---|
|  | zájmové území konkrétní etapy |  | návrhy s popisem |  | návrhy realizované v dřívější etapě |
|  | parcela katastru nemovitostí |  | návrh vodních prvků |  | vod. prvky realizované v dřívější etapě |
|  | navržené záplavové území Q100 |  | výsadby zeleně | | |
|  | navržená akt. zóna záplavového území |  | inženýrské sítě
rozlíšeny barvou a popisem | | |
|  | převzaté záměry |  | navržená cestní síť | | |

Příl. 8: PLZEŇ - LOBZY: POVODŇOVÝ PARK
SITUACE NÁVRHŮ A JEJICH ETAPIZACE
ETAPA II.

1: 3500

