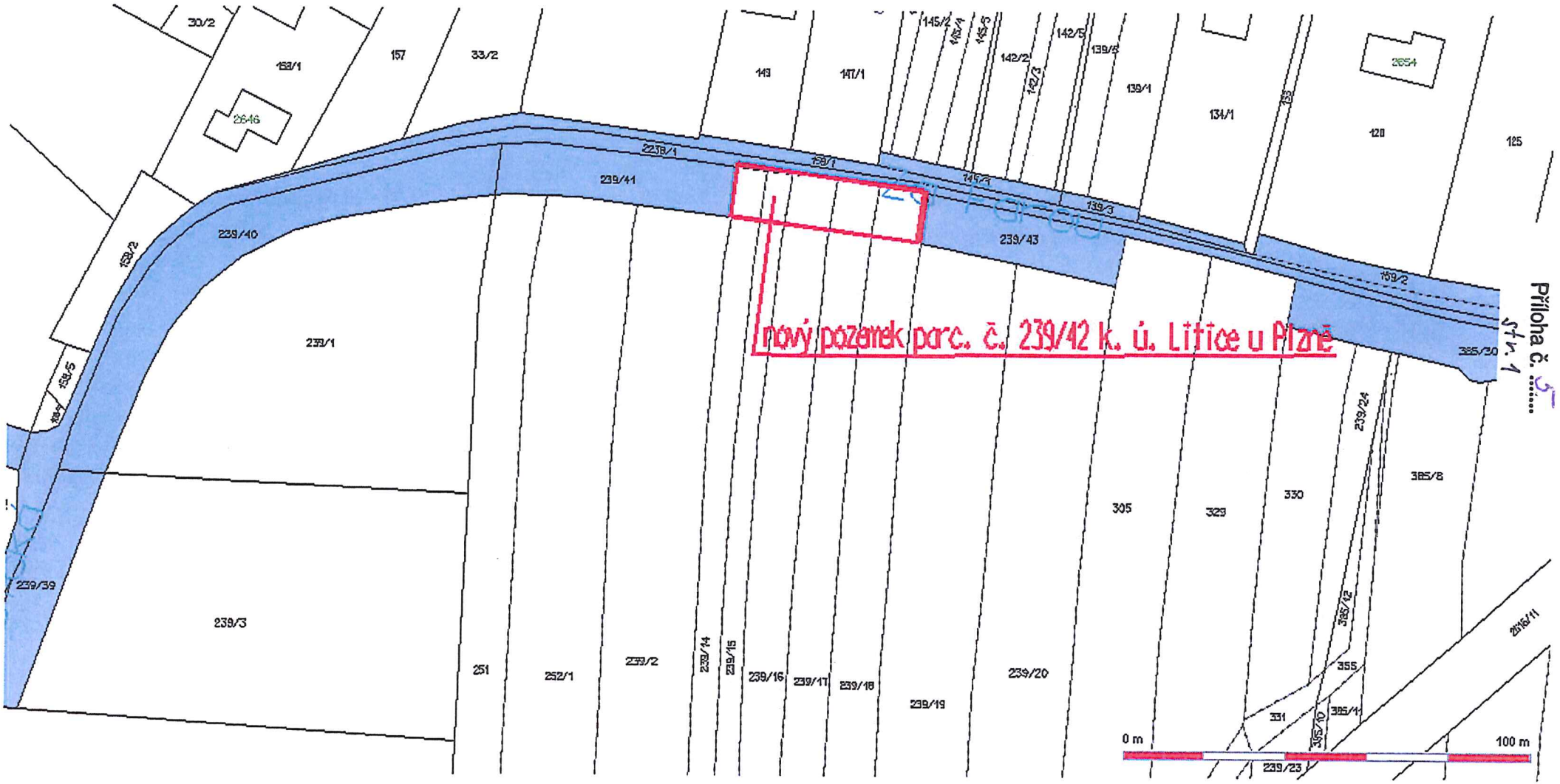
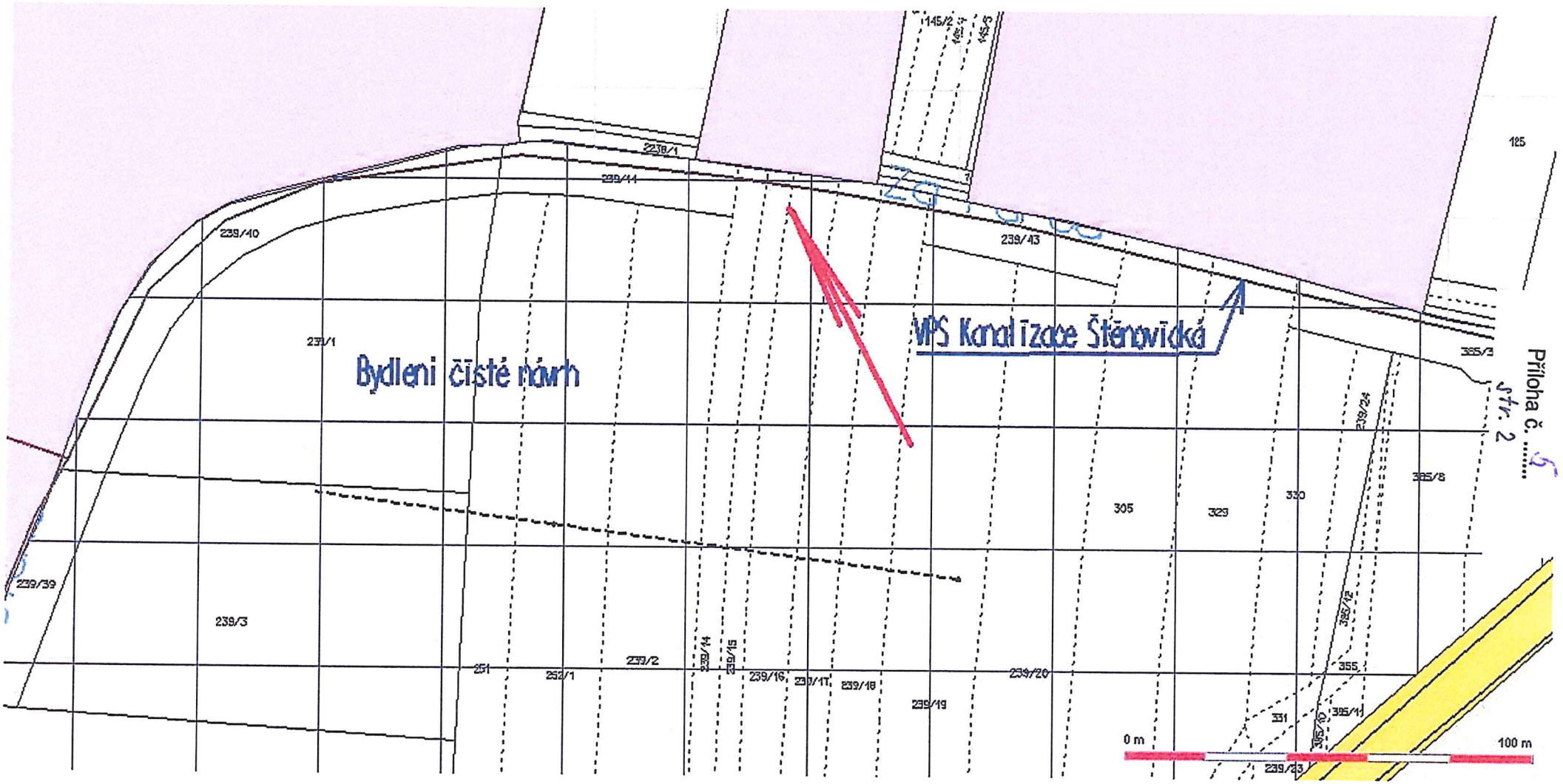
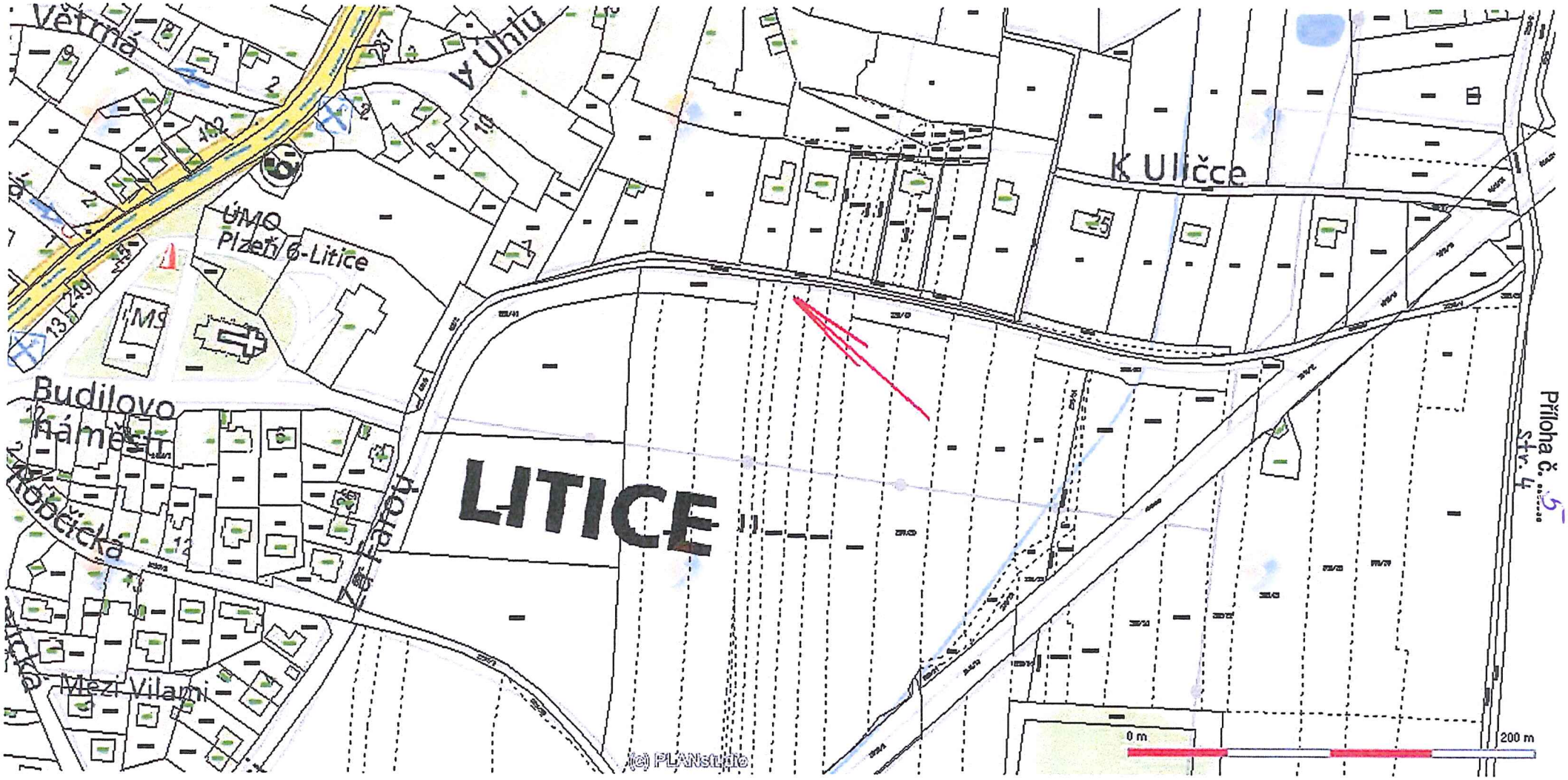

nový pozemek parc. č. 239/42 k. ú. Litice u Plzně
Příloha č. 5
str. 1
30/2
152/1
157
33/2
2646
149
147/1
145/2
145/4
145/5
142/2
142/3
142/5
139/5
139/1
134/1
2654
120
125
239/41
239/40
239/43
139/2
239/1
239/39
239/3
251
252/1
239/2
239/14
239/15
239/16
239/17
239/18
239/19
239/20
305
329
330
385/8
239/24
385/12
355
331
385/10
385/1
2616/11
239/23
385/20
0 m
100 m



Příloha č. 9
str. 2

Příloha č. 5
str. 3



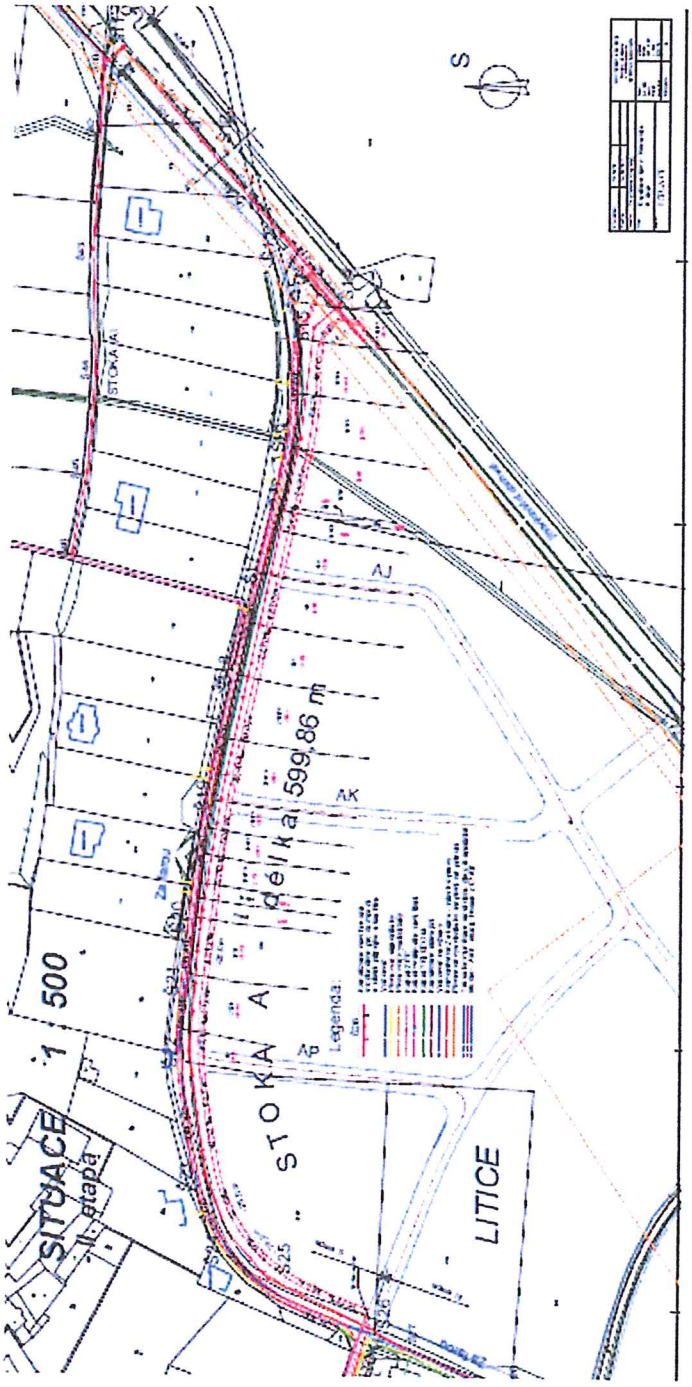


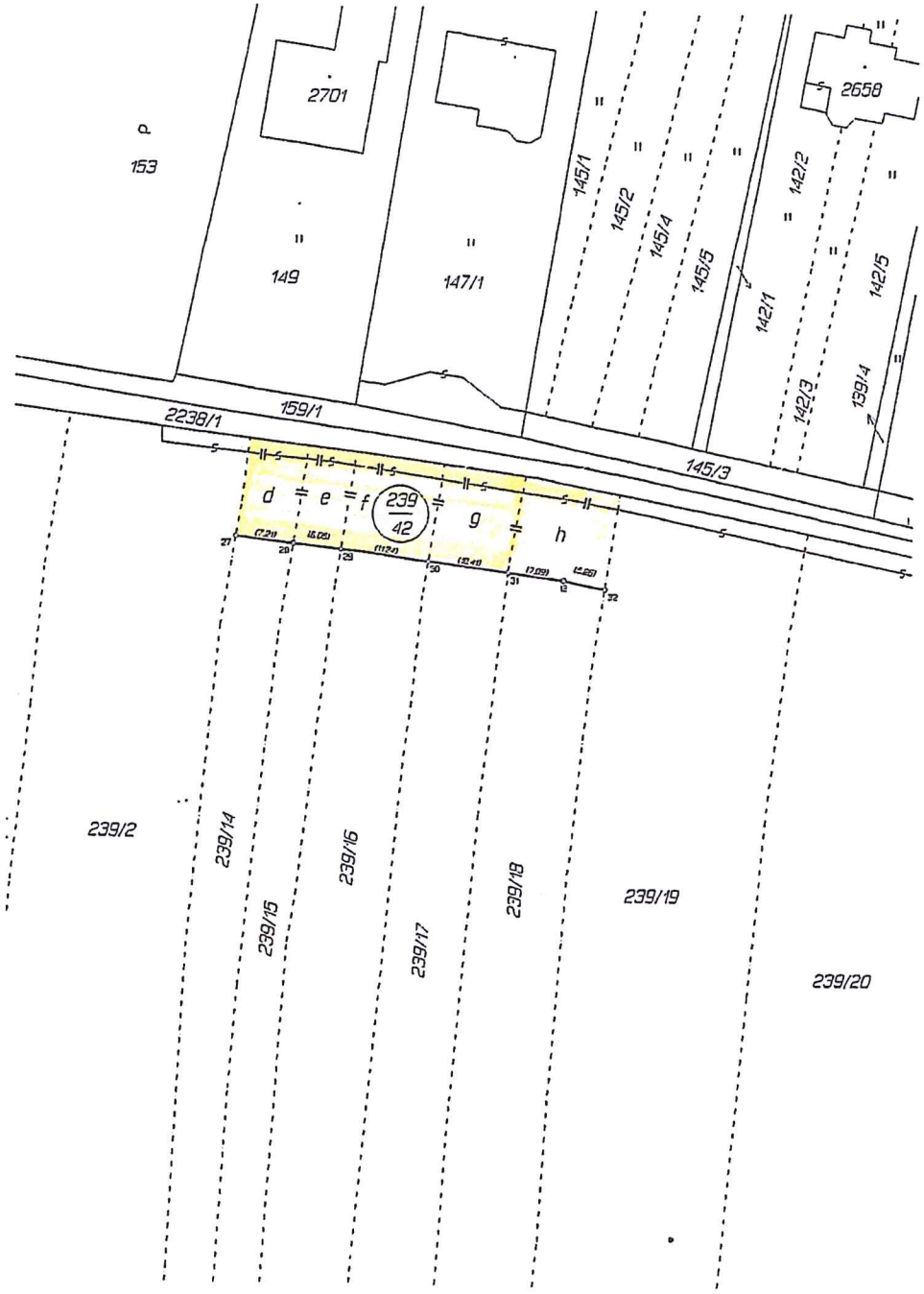
Příloha č. 5
Str. 4

Příloha č. 5

str. 5







VÝKAZ DOSAVADNÍHO A NOVÉHO STAVU ÚDAJŮ KATASTRU NEMOVITOSTÍ

Dosavadní stav				Nový stav					Porovnání se stavem evidence právních vztahů				
Označení pozemku parcelním číslem	Výměra parcely ha	m2	Druh pozemku způsob využití	Označení pozemku parcelním číslem	Výměra parcely ha	m2	Druh pozemku způsob využití	na by va lel	Díl přechází z pozemku označeného v katastru nemovitostí	dřívější poz evidenci	Číslo listu vlastn	Výměra dílu ha	m2	ozn dílu
239/14	17	13	orná	239/14	16	22	orná	2						
239/15	16	43	orná	239/15	15	67	orná	2						
239/16	28	13	orná	239/16	26	72	orná	2						
239/17	28	16	orná	239/17	26	86	orná	2						
239/18	31	30	orná	239/18	29	79	orná	2						
				239/42	5	99	orná	2	239/14		1188		91	d
									239/15		1188		76	e
									239/16		1188	1	41	f
									239/17		1188	1	31	g
									239/18		1188	1	50	h
												5	89	
	1	21	15		1	21	15							

Výkaz údajů bonitovaných půdně ekologických jednotek (BPEJ) k parcelám nového stavu

parcelní číslo podle katastru nemovitostí	parcelní číslo podle zjednodušené evidence	Kód BPEJ	Výměra ha	m²	BPEJ na dílu parcely
239/14		448 11	14	50	
239/14		414 00	1	72	
239/15		448 11	14	53	
239/15		414 00	1	14	
239/16		448 11	26	31	

parcelní číslo katastru nemovitostí	parcelní číslo zjednodušené evidence	Kód BPEJ	Výměra ha	m²	BPEJ na dílu parcely
239/16		414 00		42	
239/17		448 11	26	86	
239/18		448 11	29	79	
239/42		448 11	5	89	

SEZNAM SOUŘADNIC souřadnicový systém JTSK

č. bodu	Y	X	Z	kř.př.	pozn.	č. bodu	Y	X	Z	kř.př.	pozn.
009013920012	824726.39	1075165.63	0.00	3		CC9013920030	824743.76	1075163.47	0.00	3	
009013920027	824768.07	1075160.46	0.00	3		009013920031	824733.43	1075164.75	0.00	3	
009013920028	824760.92	1075161.34	0.00	3		009013920032	824721.24	1075166.73	0.00	3	
009013920029	824754.91	1075162.09	0.00	3							

Příloha č. 5
Str. 6

souhlasím s dělením pozemků dle a právních předpisů a souhlasím s GP č.: 1771/1808/06/CEOH ze dne 25.05.2006.

Magistrát města Plzně

Dělit nebo scelovat pozemky lze jen na základě územního rozhodnutí, pokud podmínky pro ně nejsou stanoveny jiným rozhodnutím dle zvláštního opatření

GEOMETRICKÝ PLÁN

pro rozdělení parcely

Zhotovil: Ing. Reichert
Rolní 3, Plzeň - Radčice

Číslo plánu:	1392 - 12 - 2006
okres:	Plzeň - město
Obec:	Plzeň
Kat. území:	Litice u Plzně
Mapový list:	DKM

Kód způsobu určení výměr: 2 - ze souřadnic v JTSK, 1 - jiným číselným způsobem, 0 - grafický

Seznámila vlastníkům pozemků byla poskytnuta možnost seznámit se v terénu s průběhem nově tvořených mezních hranic, které byly označeny předepsaným způsobem

ocelové tyče

Účastníkům a ostatním osobám právním předpisům

Ing. Reichert Vlastimil

dne: 12. února 2006 číslo ověření: 13 / 2006

Úřední oprávněný zeměměřický inženýr odpovídá za soulad mezi grafickou částí plánu, za dostatek předepsaná písemná a za správnost a soulad některých podle právních předpisů

Katastrální úřad souhlasí s účelovým parcel

Katastrální úřad pro Plzeňský kraj pracoviště Plzeň-město

Správce katastrálního úřadu pověřil

PETR ŠLAJS

dne: 4. února 2006 číslo PGP: 177/06

Jeden prvopis geometrického plánu a předepsané přílohy je uložen u katastrálního úřadu.