


Magistrat města Plzně.

Doruceno: 28.03.2012

C.j.:

listy: 1 přílohy: 3



mepzes12577694

Magistrát města Plzně

EÚ – Odbor nabývání majetku

Škroupova 7

301 00 Plzeň

Věc : žádost o odkoupení části pozemku pro v k.ú. Litice u Plzně

V roce 2011 proběhlo stavební řízení na stavbu Kanalizace Štěnovická v MO Plzeň 6 Litice. Zároveň v tomto roce probíhal i výkup pozemků od soukromých majitelů pro tuto akci, když námi jako spoluvlastníky ideální poloviny pozemků parc.č. 305 a 329 v k.ú.Litice u Plzně byla dne 25.2.2011 podepsána Smlouva o budoucí kupní smlouvě na zřízení věcného břemene na uložení sítě.

Jako majitelé výše uvedených pozemků jsme tímto aktem vyjádřili svůj souhlas, ale následně v průběhu roku jsme se dověděli, že na tomto pozemku se plánuje i uložení vodovodu a dále má zde být provedena i úprava obslužné komunikace. O tomto jsme byli informováni pracovníky našeho úřadu a po zvážení situace jsme se rozhodli přehodnotit naše původní stanovisko a nabídnout část svých pozemků k odprodeji, tak aby navazovaly na již odkoupené pozemky v sousedství. Po konzultaci s vedením městského obvodu nám byl náš záměr doporučen.

Nabízíme proto městu Plzeň části svých pozemků, které jsou nutné pro vybudování všech sítí do dané lokality, když předpokládáme, že pozemky budou odkoupeny za podobných podmínek jako u ostatních vlastníků v roce 2011. Očekáváme od Vás výzvu k jednání event.předložení kupní smlouvy.

V Plzni – Liticích dne 26.3.2012

Václav Novák – trv.bydliště V Úhlu 9/22, 321 00 Plzeň –Litice

Novák
.....

Věra Widžová – trv.bydliště V Úhlu 185/24, 321 00 Plzeň – Litice

Widžová
.....

Příloha : situace dle katastrální mapy

Informace o parcele č. 305 a 329 v k.ú. Litice u Plzně

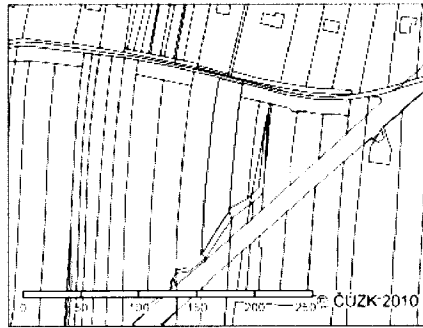


KN

!!! pozemek k prodeji

Obsah katastrální mapy a mapy pozemkového katastru se zobrazuje od měřítka 1:5000. Podrobnější informace k používání mapy, aktualizaci dat a jejího obsahu jsou uvedeny v nápovědě (PDF formát).

Parcelní číslo: 329
 Výměra [m²]: 2876
 Katastrální území: Litice u Plzně 722740
 Číslo LV: 1173
 Typ parcely: Parcela katastru nemovitostí
 Mapový list: DKM
 Určení výměry: Graficky nebo v digitalizované mapě
 Druh pozemku: orná půda



Zobrazení v grafickém prohlížeči

Sousední parcely

Vlastníci, jiní oprávnění

Vlastnické právo		
Jméno/název	Adresa	Podíl
Novák Václav	V Úhlu 9/22, Plzeň, Litice, 321 00	1/2
Widžová Věra	V Úhlu 185/24, Plzeň, Litice, 321 00	1/2

Způsob ochrany nemovitosti

Název
zemědělský půdní fond

Seznam BPEJ

BPEJ	Výměra
44811	2876

Omezení vlastnického práva

Typ
Věcné břemeno (podle listiny)
Věcné břemeno chůze a jízdy

Jiné zápisy

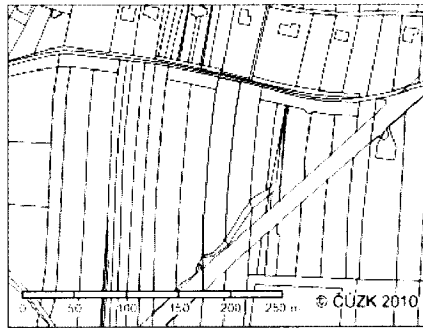
Nejsou evidovány žádné jiné zápisy.

Zobrazené údaje mají informativní charakter.

Nemovitost je v územním obvodu, kde státní správu katastru nemovitostí ČR vykonává [Katastrální úřad pro Plzeňský kraj, Katastrální pracoviště Plzeň-město](#)

Platnost k 26.03.2012 17:06:38

Parcelní číslo: 305
 Výměra [m²]: 3569
 Katastrální území: Litice u Plzně 722740
 Číslo LV: 1173
 Typ parcely: Parcela katastru nemovitosti
 Mapový list: DKM
 Určení výměry: Graficky nebo v digitalizované mapě
 Druh pozemku: orná půda



Zobrazení v grafickém prohlížeči

[Sousední parcely](#)

Vlastníci, jiní oprávnění

Vlastnické právo		
Jméno/název	Adresa	Podíl
Novák Václav	V Úhlu 9/22, Plzeň, Litice, 321 00	1/2
Widžová Věra	V Úhlu 185/24, Plzeň, Litice, 321 00	1/2

Způsob ochrany nemovitosti

Název zemědělský půdní fond

Seznam BPEJ

BPEJ	Výměra
44811	3569

Omezení vlastnického práva

Typ Věcné břemeno (podle listiny) Věcné břemeno chůze a jízdy

Jiné zápisy

Nejsou evidovány žádné jiné zápisy.

Zobrazené údaje mají informativní charakter.

Nemovitost je v územním obvodu, kde státní správu katastru nemovitostí ČR vykonává [Katastrální úřad pro Plzeňský kraj, Katastrální pracoviště Plzeň-město](#)

Platnost k 26.03.2012 15:06:38