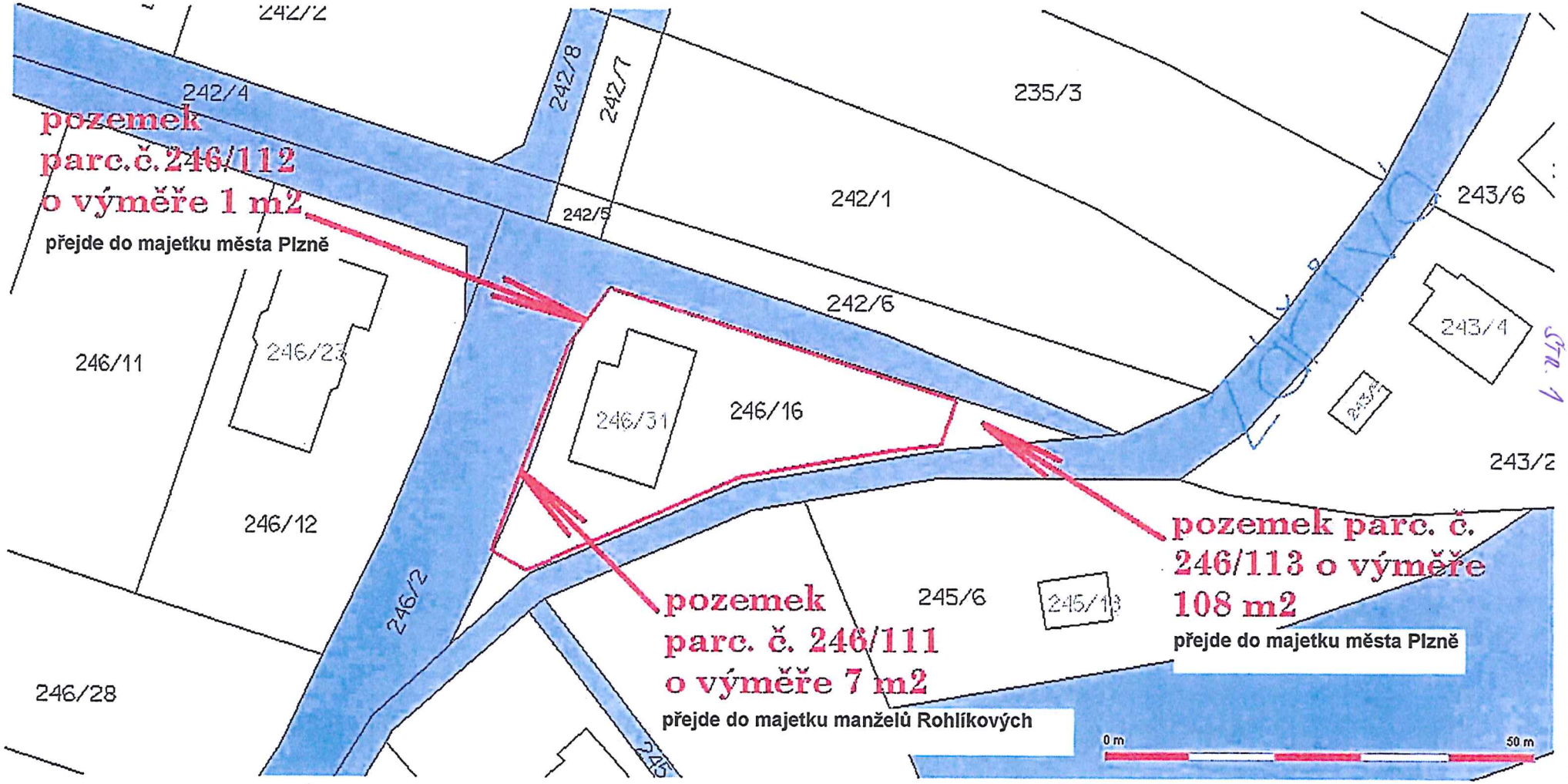
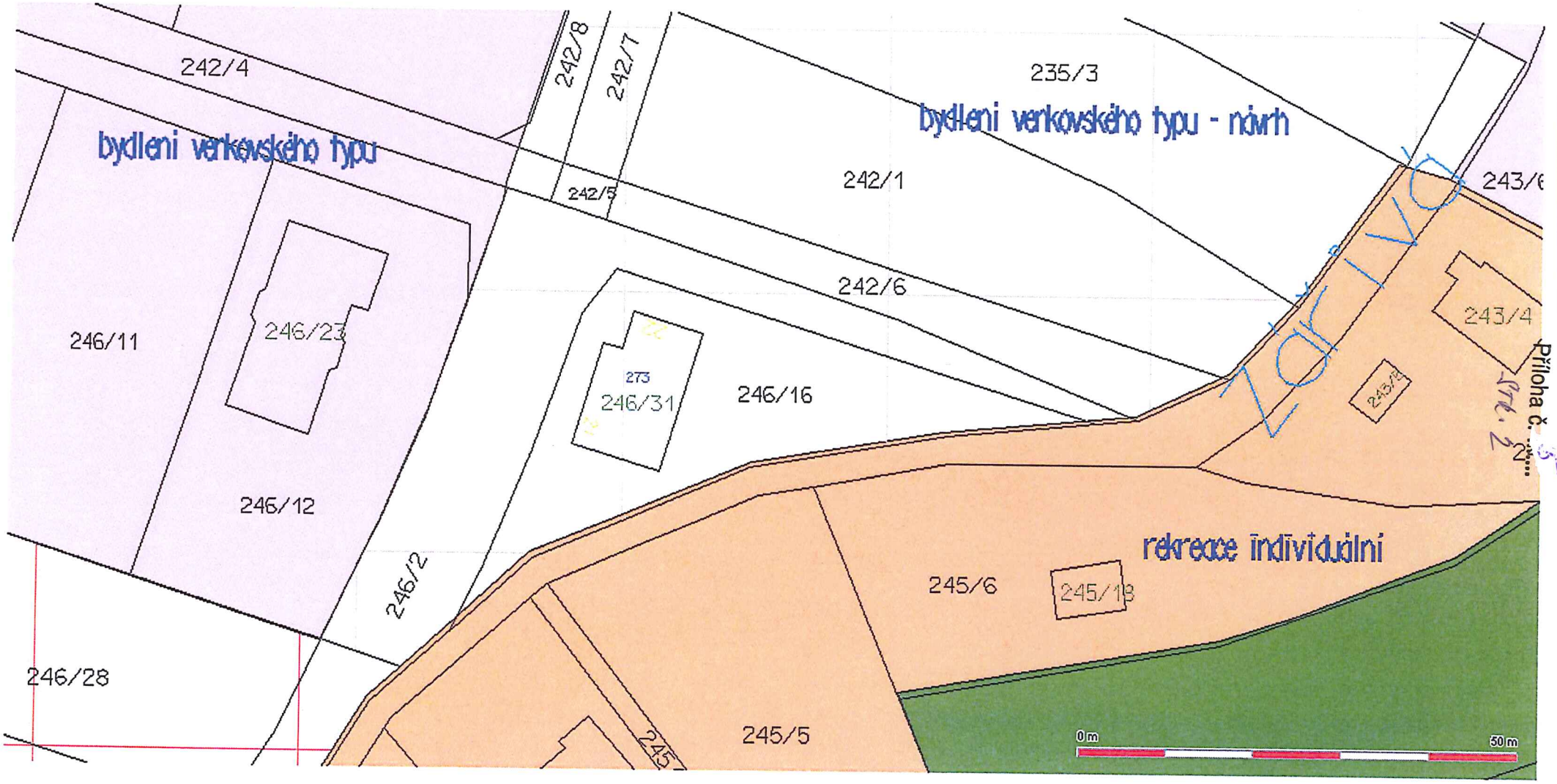
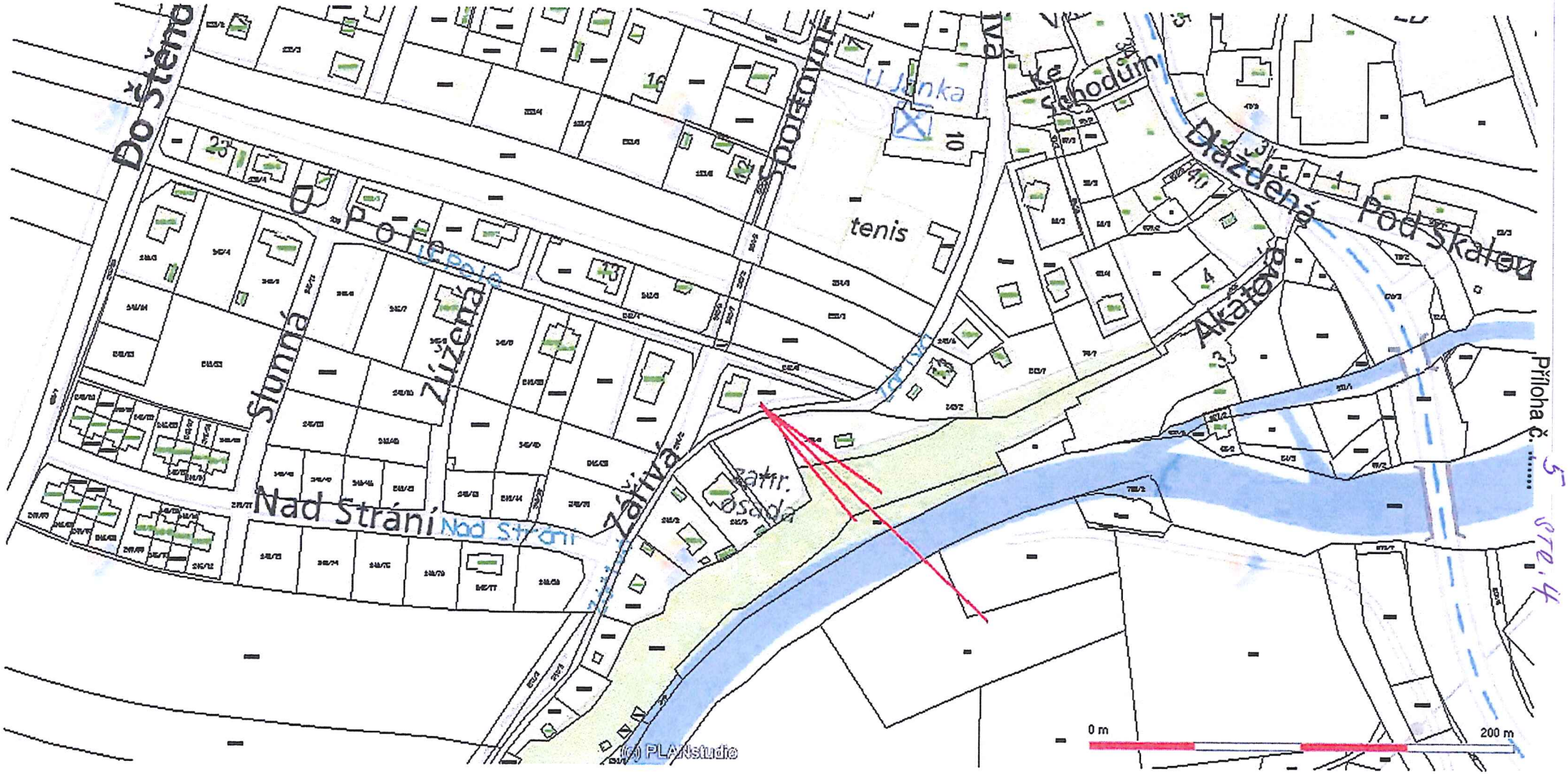

242/4
242/8
242/7
235/3
242/1
242/6
243/6
243/4
246/11
246/23
246/31
246/16
246/12
246/2
245/6
245/13
246/28
245
0 m
50 m
pozemek
parc.č.246/112
o výměře 1 m2
přejde do majetku města Plzně
pozemek
parc. č. 246/111
o výměře 7 m2
přejde do majetku manželů Rohlíkových
pozemek parc. č.
246/113 o výměře
108 m2
přejde do majetku města Plzně

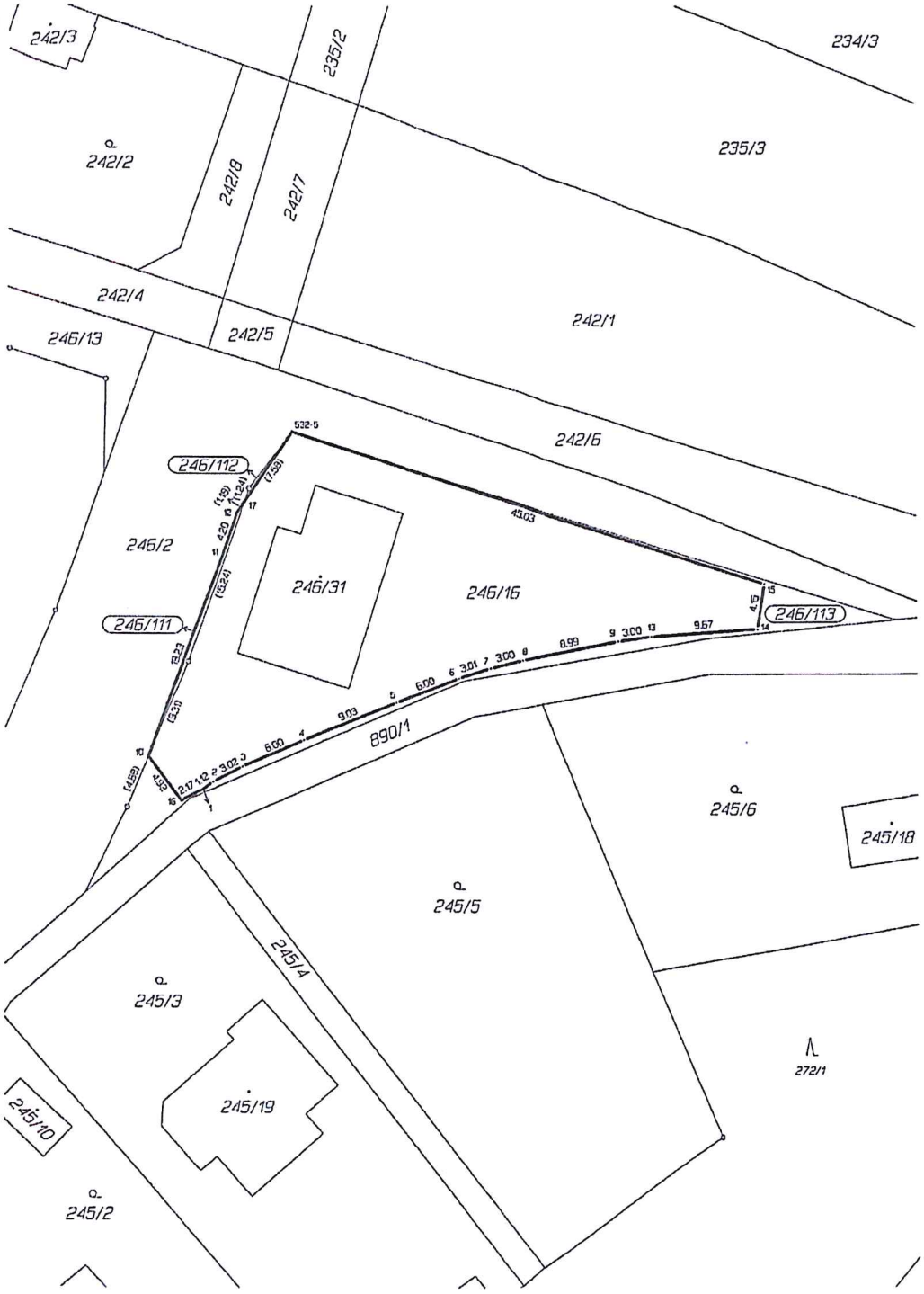
Příloha č. 5


242/4
242/8
242/7
235/3
bydleni venkovského typu - návrh
bydleni venkovského typu
242/5
242/1
243/6
242/6
246/11
246/23
273
246/31
246/16
243/4
243/5
Příloha č. 2
246/12
246/2
rekreace individuální
245/6
245/13
246/28
245/5
0 m
50 m

Příloha č. 5 STR. 3




Do Štěrá
Stará
U Pole
Za Polí
Zlízená
Nad Strání
Nad Strání
Zátiší
Spojovací
U Jánka
U Jánka
Ke Schodům
Dlážděná
Pod Skalou
Akátová
tenis
zatrr. osada
(c) PLANstudio
0 m
200 m
Příloha č. 5 str. 4



VÝKAZ DOSAVADNÍHO A NOVÉHO STAVU ÚDAJŮ KATASTRU NEMOVITOSTÍ

Dosavadní stav					Nový stav						Porovnání se stavem evidence právních vztahů					
Označení pozemku parc. číslem	Výměra parcely		Druh pozemku / Způsob využití		Označení pozemku parc. číslem	Výměra parcely		Druh pozemku / Způsob využití	Typ stavby / Způsob využití	Způs. určení výměr	Díl přechází z pozemku označeného v katastru nemovitostí	Díl přechází z pozemku označeného v drívější poz. evidenci	Číslo listu vlastnictví	Výměra dílu		Označení dílu
	ha	m²				ha	m²							ha	m²	
246/2		21 65	orná půda		246/2		21 58	orná půda		2						
					246/111		7	orná půda		2	246/2		1		7	
246/16		7 93	orná půda		246/16		6 84	orná půda		2						
					246/112		1	orná půda		2	246/16		893		1	
					246/113		1 08	orná půda		2	246/16		893	1	08	
		29 58					29 58									

Výkaz údajů o bonitovaných půdně ekologických jednotkách (BPEJ) k parcelám nového stavu

Parcelní číslo podle		Kód BPEJ	Výměra		BPEJ na dílu parcely	Parcelní číslo podle		Kód BPEJ	Výměra		BPEJ na dílu parcely
katastru nemovitostí	zjednodušené evidence		ha	m²		katastru nemovitostí	zjednodušené evidence		ha	m²	
246/2		41100		14 20	246/2						
		41212		7 38	246/2						
246/16		41100		2 07	246/16						
		41212		4 77	246/16						
246/111		41100		7	246/2						
246/112		41100		1	246/16						
246/113		41100		12	246/16						
		41212		96	246/16						

Seznam souřadnic (S-JTSK)

Číslo bodu	Souřadnice pro zápis do KN Y	X	Kód kv.	Poznámka
532-5	821953.14	1075726.51	3	roh zdi
1	821961.14	1075758.63	3	roh zdi
2	821960.24	1075757.95	3	sloupek plotu
3	821957.57	1075756.55	3	sloupek plotu
4	821952.04	1075754.21	3	sloupek plotu
5	821943.69	1075750.81	3	sloupek plotu
6	821938.07	1075748.67	3	sloupek plotu
7	821935.22	1075747.77	3	sloupek plotu
8	821932.30	1075747.05	3	sloupek plotu
9	821923.49	1075745.37	3	sloupek plotu
10	821966.07	1075755.72	3	roh zdi
11	821959.48	1075737.68	3	roh zdi
12	821958.13	1075733.71	3	roh zdi
13	821920.50	1075744.95	3	sloupek plotu
14	821910.87	1075744.30	3	sloupek plotu
15	821910.21	1075740.22	3	sloupek plotu
16	821963.09	1075759.61	3	roh zdi
17	821957.46	1075732.74	3	

Dělit nebo scelovat pozemky lze jen na základě územního rozhodnutí, pokud podmínky pro ně nejsou stanoveny jiným rozhodnutím nebo opatřením.

GEOMETRICKÝ PLÁN pro rozdělení pozemků

Vyhotovil: SVSmP Klatovská 10-12 Plzeň

Číslo plánu: 1034-50/2012

Okres: Plzeň-město

Obec: Plzeň

Katastrální území: Radobyčice

Mapový list: DKM

Kód způsobu určení výměr je určen podle §77 odst. 2 vyhlášky č. 26/2007 Sb.

Dosavadním vlastníkům pozemků byla poskytnuta možnost seznámit se v terénu s průběhem navrhovaných nových hranic, které byly označeny předepsaným způsobem:

plotem, zdmi

Náležitostmi a přesností odpovídá právním předpisům.

Ing. Jiří Forst

Geometrický plán ověřil úředně oprávněný zeměměřický inženýr.

Ing. Jiří Forst

Dne 17.7.2012 Číslo 34/2012

Úředně oprávněný zeměměřický inženýr odpovídá za odbornou úroveň geometrického plánu, za dosažení předepsané přesnosti a za správnost a úplnost náležitostí podle právních předpisů.

Katastrální úřad, katastrální pracoviště souhlasí s očíslováním parcel.

Katastrální úřad pro Plzeňský kraj, katastrální pracoviště Plzeň-město

Souhlas katastrálního úřadu, katastrálního pracoviště potvrdil:

PETR ŠLAJS

Dne 19-07-2012 Číslo 892/12

Jeden prvopis geometrického plánu a předepsané přílohy jsou uloženy u katastrálního úřadu, katastrálního pracoviště.

Příloha č. 5

172, 5