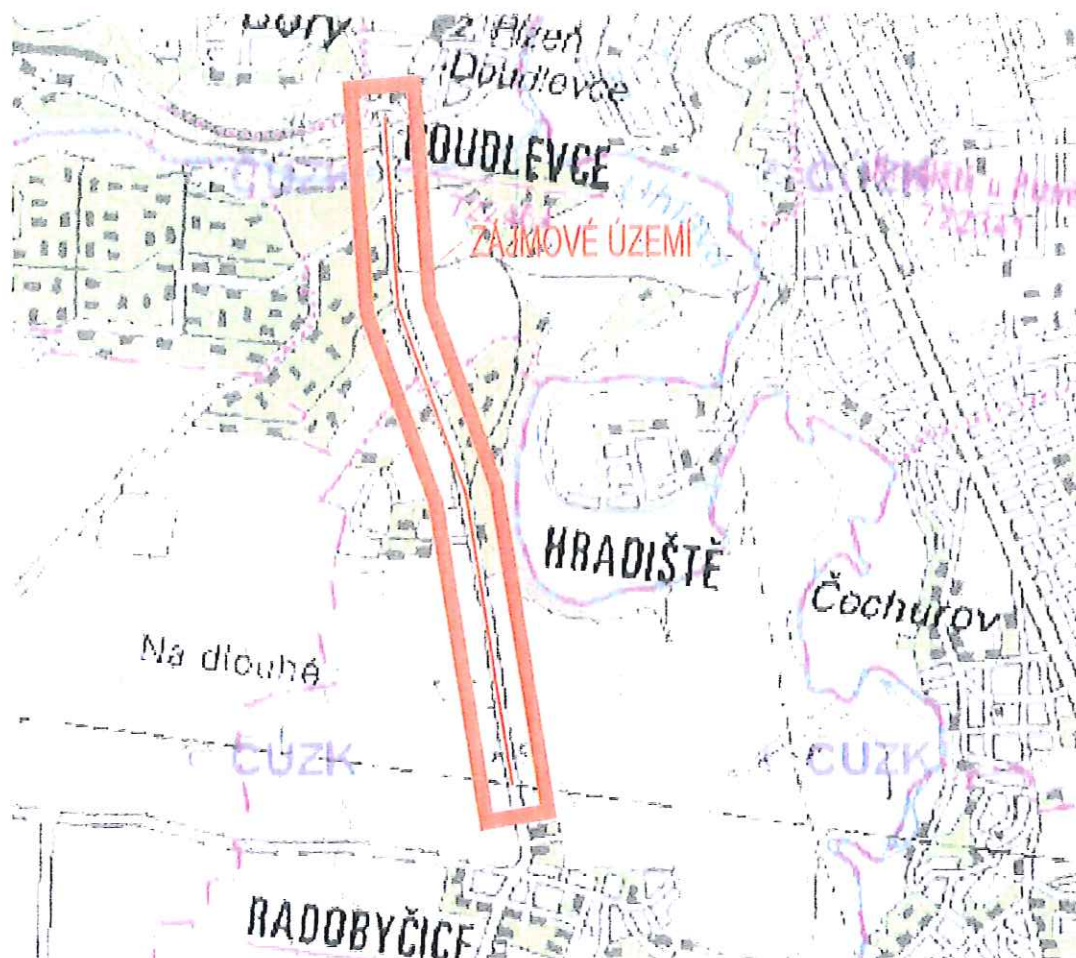


PŘEHLEDNÁ MAPA
1:20 000


1 : 20 000

m 200 400 600 800 1000



SOUŘADNICOVÝ SYSTÉM: S-JTSK
VÝŠKOVÝ SYSTÉM: BpV

B. DSP+VD-ZDS

KRESLIL:	KOLEKTIV		 FÖRSTEROVA 175, 566 01 VYSOKÉ MÝTO EMAIL: MDS@MDSPROJEKT.CZ
ZPRACOVAL:	ING. LUKÁŠ TOBEŠ	<i>Lukas Tobeš</i>	
TECHNICKÁ KONTROLA:	ING. JAN MACHEK	<i>Jan Machek</i>	
ZODPOVĚDNÝ PROJEKTANT:	ING. JAN BURSA	<i>Jan Bursa</i>	
HLAVNÍ PROJEKTANT:	ING. JAN BURSA		
KRAJ: PLZEŇSKÝ	OKRES: PLZEŇ-MĚSTO	OBEC: PLZEŇ	STUPEŇ: DSP+VD-ZDS
INVESTOR: PLZEŇSKÝ KRAJ, SÚS PK + STATUT. MĚSTO PLZEŇ, ODBOR INVESTIC MMP			ZAK.ČÍSLO: 0417-10-3
AKCE:	III/18032 TYRŠŮV MOST - RADOBÝČICE		ARCHIVNÍ ČÍSLO: 00417
OBJEKT: B. SOUHRNNÉ ŘEŠENÍ STAVBY			DATUM: 05/2011
OBSAH:	PŘEHLEDNÉ MAPY		FORMÁT: 2 A4
			MĚŘÍTKO: 1:100000, 50000, 20000
			ČÍSLO SOUPRAVY: 6
			ČÍSLO PŘÍLOHY: B.1.

- LEGENDA NOVÝ STAV:**
- OSA KOMUNIKACE
 - ULIČNÍ VPUST
 - KANALIZAČNÍ ŠACHTA
 - TRÁVNÍ STÓŽAR SE ZÁVLADEN
 - TRÁVNÍ STÓŽAR S LAMPŮU VO STÓŽAR VO
 - SLOUP S POZVAČCEM

LEGENDA :

- HRANICE POZEMKŮ DLE DIGITÁLNÍ KATASTRÁLNÍ MAPY
- HRANICE MEZI K.Ú.
- 1180/5
- ČÍSLA POZEMKŮ DLE DIGITÁLNÍ KATASTRÁLNÍ MAPY
- OSA KOMUNIKACE
- HRANICE TRVALÉHO ZÁBORU STAVBY - SO 101 - NABÝVATEL PLZEŇSKÝ KRAJ
- HRANICE TRVALÉHO ZÁBORU STAVBY - SO 102 - NABÝVATEL PLZEŇSKÝ KRAJ
- HRANICE TRVALÉHO ZÁBORU STAVBY - SO 103 - NABÝVATEL STATUTÁRNÍ MĚSTO PLZEŇ
- HRANICE TRVALÉHO ZÁBORU STAVBY - SO 104 - NABÝVATEL STATUTÁRNÍ MĚSTO PLZEŇ
- HRANICE TRVALÉHO ZÁBORU STAVBY - SO 201 - NABÝVATEL STATUTÁRNÍ MĚSTO PLZEŇ
- HRANICE TRVALÉHO ZÁBORU STAVBY - SO 203 - NABÝVATEL STATUTÁRNÍ MĚSTO PLZEŇ
- SO101-TI ČÍSLO POZEMKŮ S TRVALÝM ZÁBŮREM - SO 101 - NABÝVATEL PLZEŇSKÝ KRAJ
- SO102-TI ČÍSLO POZEMKŮ S TRVALÝM ZÁBŮREM - SO 102 - NABÝVATEL PLZEŇSKÝ KRAJ
- SO103-TI ČÍSLO POZEMKŮ S TRVALÝM ZÁBŮREM - SO 103 - NABÝVATEL STATUTÁRNÍ MĚSTO PLZEŇ
- SO104-TI ČÍSLO POZEMKŮ S TRVALÝM ZÁBŮREM - SO 104 - NABÝVATEL STATUTÁRNÍ MĚSTO PLZEŇ
- SO201-TI ČÍSLO POZEMKŮ S TRVALÝM ZÁBŮREM - SO 201 - NABÝVATEL STATUTÁRNÍ MĚSTO PLZEŇ
- SO203-TI ČÍSLO POZEMKŮ S TRVALÝM ZÁBŮREM - SO 203 - NABÝVATEL STATUTÁRNÍ MĚSTO PLZEŇ
- HRANICE DOČASNÉHO ZÁBORU STAVBY DO 1 ROKU PRO PLZEŇSKÝ KRAJ
- ČÍSLO POZEMKŮ S DOČASNÝM ZÁBŮREM DO 1 ROKU PRO PLZEŇSKÝ KRAJ
- HRANICE DOČASNÉHO ZÁBORU STAVBY DO 1 ROKU PRO STATUTÁRNÍ MĚSTO PLZEŇ
- ČÍSLO POZEMKŮ S DOČASNÝM ZÁBŮREM DO 1 ROKU PRO STATUTÁRNÍ MĚSTO PLZEŇ
- HRANICE DOČASNÉHO ZÁBORU STAVBY NA D 1 ROK PRO PLZEŇSKÝ KRAJ
- ČÍSLO POZEMKŮ S DOČASNÝM ZÁBŮREM NA D 1 ROK PRO PLZEŇSKÝ KRAJ

LEGENDA SÍTÍ DLE PROJEKTU DŮR VODOVOD A KANALIZACE VÝSLUNÍ:

- JEDNOTNÁ KANALIZACE, ZPRACOVÁNÍ JS PROJEKT s.r.o. (Ing. Svoboda)
- VODOVODNÝ ŘÁD, ZPRACOVÁNÍ JS PROJEKT s.r.o. (Ing. Svoboda)

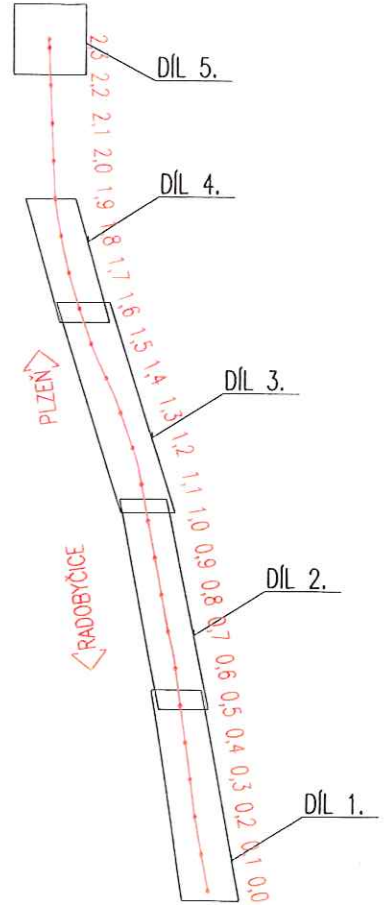
LEGENDA NÁVRHU SÍTÍ K PROJEKTU VODOVOD A KANALIZACE VÝSLUNÍ:

- JEDNOTNÁ KANALIZACE, NÁVRH NOS PROJEKT s.r.o.
- VODOVODNÝ ŘÁD, NÁVRH NOS PROJEKT s.r.o.

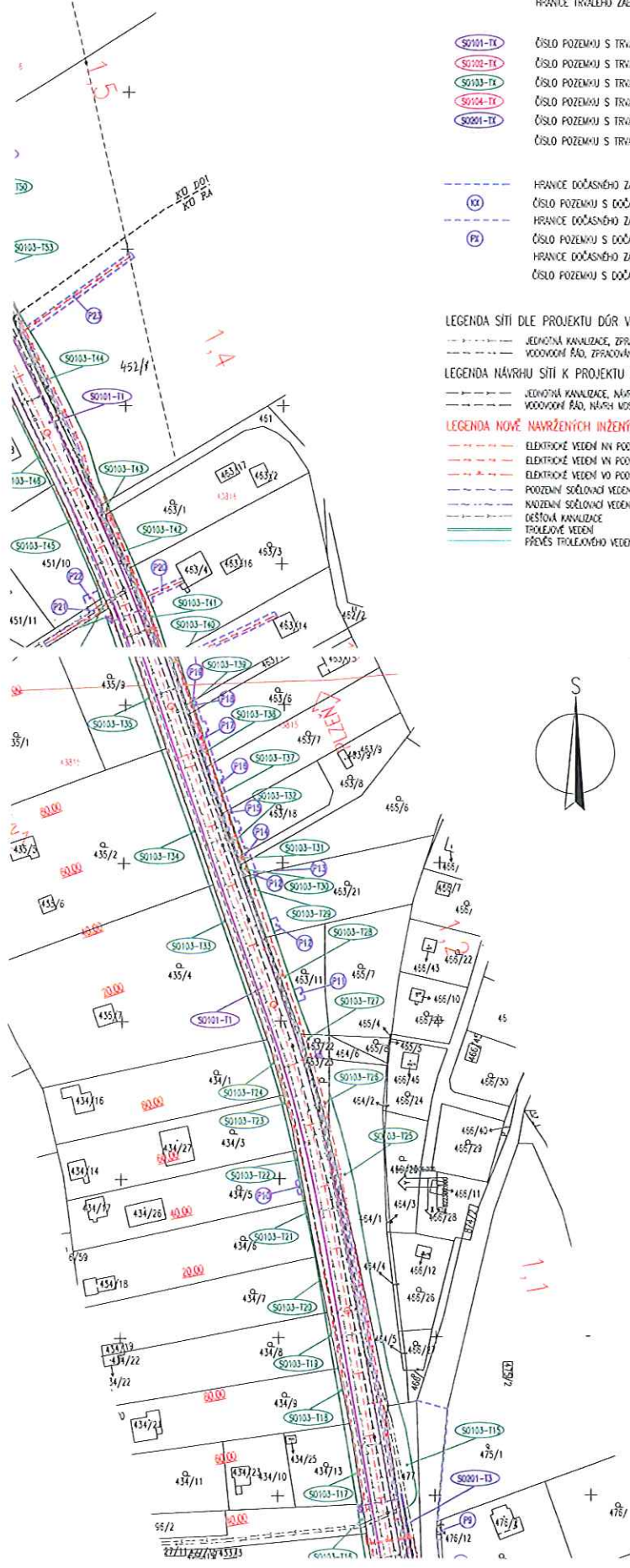
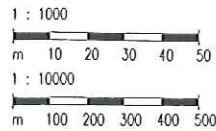
LEGENDA NOVĚ NAVRŽENÝCH INŽENÝRSKÝCH SÍTÍ:

- ELEKTROKÉ VEDENÍ VNI POZEMNÍ
- ELEKTROKÉ VEDENÍ VN POZEMNÍ
- ELEKTROKÉ VEDENÍ VO POZEMNÍ
- POZEMNÍ SOČLOVACÍ VEDENÍ
- NADZEMNÍ SOČLOVACÍ VEDENÍ
- DEŠŤOVÁ KANALIZACE
- TROLEJOVÉ VEDENÍ
- PŘEVĚS TROLEJOVÉHO VEDENÍ

**PŘEHLEDNÁ SITUACE
KLAD LISTU
1:10000**



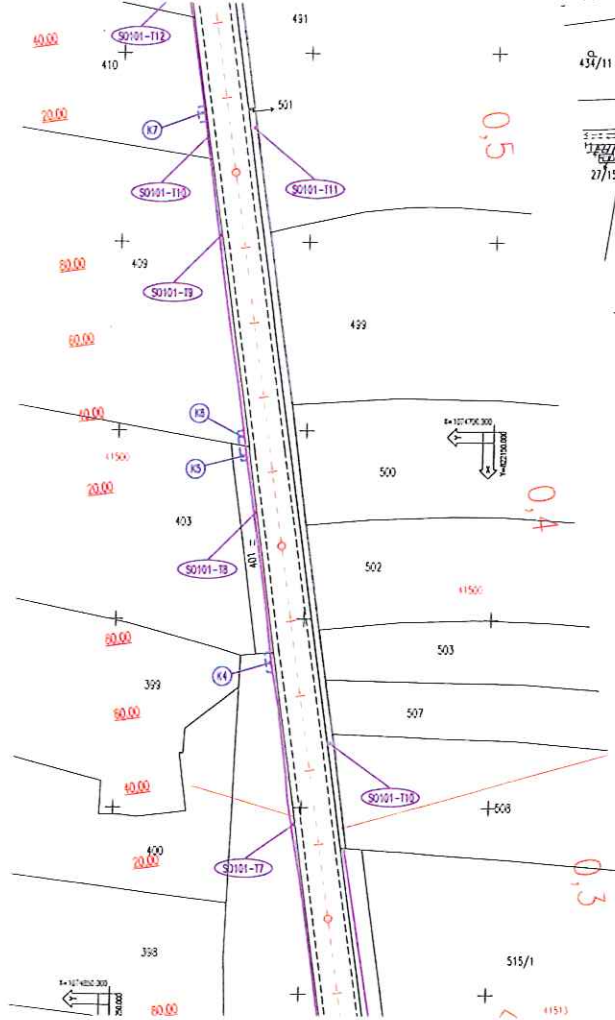
MĚŘITKO:



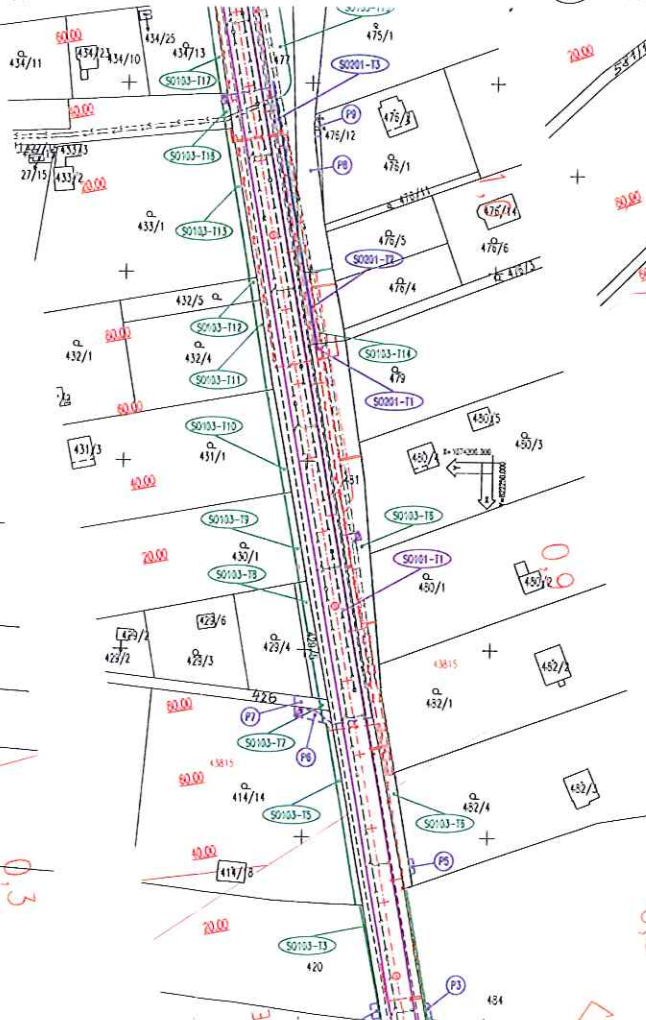
**H.1.
DSP+VD-ZDS**

SOUČASNÝ SYSTÉM: S-JTSK		VÝŠNÝ SYSTÉM: B-V	
KRESLIL:	KOLEKTIV		
ZPRACOVNĚL:	ING. LUKÁŠ TOBEŠ	<i>Lukáš Tobeš</i>	
TECHNICKÁ KONTROLA:	ING. JAN NADBEK	<i>Jan Nadbek</i>	
ZOOPOVĚDNÝ PROJEKTANT:	ING. JAN BURSA	<i>Jan Bursa</i>	
Hlavní projektant:	ING. JAN BURSA		
KRAJ PLZEŇSKÝ	OKRES PLZEŇ-MĚSTO	OBEC PLZEŇ	
INVESTOR: PLZEŇSKÝ KRAJ, SOŠ PK + STAVIT. MĚSTO PLZEŇ, ODBOR INVESTIČNÍ MAP			
ADRESA:		III/18032 TYŘŠŮV MOST - RADOBYČICE	
OBJEKT:	H.1. ZÁBOROVÝ ELABORÁT		
OSAHY:	SITUACE DOTČENÝCH POZEMKŮ ZÁBŮREM STAVBY DÍL 1., 2., 3.		
		STUPEŇ:	DSP+VD-ZDS
		ZAK.ČÍSLO:	0417-10-3
		ARCHIVNÍ ČÍSLO:	02417
		DATUM:	05/2011
		FORMÁT:	8 A4
		MĚŘITKO:	1:1000/10000
		ČÍSLO SOUPRÁVY:	6
		ČÍSLO PŘÍLOHY:	H.1.1.1.

SITUACE DOTCENÝCH POZEMKŮ - DIL 1.
1:1000



SITUACE DOTCENÝCH POZEMKŮ - DIL 2.
1:1000



SITUACE DOTCENÝCH POZEMKŮ - DIL 3.
1:1000

