


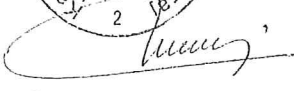



VÝKAZ DOSAVADNÍHO A NOVÉHO STAVU ÚDAJŮ KATASTRU NEMOVITOSTÍ

Dosavadní stav				Nový stav					Porovnání se stavem evidence právních vztahů			
Označení pozemků parc. číslem	Výměra parcely ha m ²	Druh pozemku Způsob využití	Označení pozemku parc. číslem	Výměra parcely ha m ²	Druh pozemku Způsob využití	Typ stavby Způsob využití	Zpús. určení výměr	Díl přechází z pozemku označeného v katastru nemovitostí	Číslo listu vlastnictví	Výměra dílu ha m ²	Označení dílu	
451/6	9 78	zahrada	451/6	9 36	zahrada		2	451/6	897	9 36		
			451/23	42	zahrada		2	451/6	897	42		
451/9	7 39	zahrada	451/9	7 10	zahrada		2	451/9	896	7 10		
			451/25	29	zahrada		2	451/9	896	29		
451/12	10 03	ostat. pl. ostat. komunikace	451/12	9 91	ostat. pl. ostat. komunikace		2	451/12	901	9 91		
			451/24	12	ostat. pl. ostat. komunikace		2	451/12	901	12		
463/5	11 52	zahrada	463/5	11 12	zahrada		2	463/5	123	11 12		
			463/24	40	zahrada		2	463/5	123	40		
*1)												
463/6	10 12	zahrada	463/6	9 79	zahrada		2	463/6	252	9 79		
			463/26	34	zahrada		2	463/6	252	34		
463/8	4 82	zahrada	463/8	4 78	zahrada		2					
			463/27	4	zahrada		2	463/8	579	4		
463/13	1 79	ostat. pl. ostat. komunikace	463/13	1 73	ostat. pl. ostat. komunikace		2	463/13	389	1 73		
			463/25	6	ostat. pl. ostat. komunikace		2	463/13	389	6		
*1)	55 45			55 46								

*1) Rozdíl vzniklý zaokrouhlením nových výměr (bod 14.7b přílohy vyhlášky č. 26/2007 Sb.)

Dělit nebo scelovat pozemky lze jen na základě územního rozhodnutí, pokud podmínky pro ně nejsou stanoveny jiným rozhodnutím nebo opatřením.

GEOMETRICKÝ PLÁN pro rozdělení pozemku	Náležitostmi a přesností odpovídá právním předpisům.	Katastrální úřad, katastrální pracoviště souhlasí s očíslováním parcel.
	  Geometrický plán ověřil úředně oprávněný zeměměřický inženýr:	  Souhlas katastrálního úřadu, kat. pracoviště potvrdil:
Vyhotovil:  Ing. Lubor Pekarský Radobyčická 10, 301 00 Plzeň GSM: 602 452 882, email: lubor.pekarsky@allgeo.eu IČO: 12846724, DIČ: CZ6104040162 www.allgeo.eu	Ing. Edita Korecká	PETR ŠLAJS
Číslo plánu: 1028-39/2012 Okres: Plzeň-město Obec: Plzeň Kat. území: Radobyčice Mapový list: DKM Kód způsobu určení výměr je určen podle § 77 odst. 2 vyhlášky č. 26/2007 Sb. v platném znění. Dosavadním vlastníkům pozemků byla poskytnuta možnost seznámit se v terénu s průběhem navrhovaných nových hranic, které byly označeny předepsaným způsobem: viz. poznámka v seznamu souřadnic	Dne 23.7.2012 Číslo 190/2012 Úředně oprávněný zeměměřický inženýr odpovídá za odbornou úroveň geometrického plánu, za dosažení předepsané přesnosti a za správnost a úplnost náležitostí podle právních předpisů.	Dne 27-07-2012 Číslo 871/12 Jeden proпис geometrického plánu a předepsané přílohy jsou uloženy u katastrálního úřadu, katastrálního pracoviště.

