






VÝKAZ DOSAVADNÍHO A NOVÉHO STAVU ÚDAJŮ KATASTRU NEMOVITOSTÍ											
Dosavadní stav						Nový stav					
Označení pozemku parc. číslem	Výměra parcely ha m <sup>2</sup>	Druh pozemku Způsob využití	Označení pozemku parc. číslem	Výměra parcely ha m <sup>2</sup>	Druh pozemku Způsob využití	Typ stavby Způsob využití	Způsob určení výměr	Porovnání se stavem evidence právních vztahů			
								Díl přechází z pozemku označeného v katastru nemovitostí	Číslo listu vlastnictví	Výměra dílu ha m <sup>2</sup>	Označení dílu
588/1	2 46 38	orná půda	588/1	2 30 51	orná půda		2	588/1	1439	2 30 51	
	2 46 38		588/4	15 87	orná půda		2	588/1	1439	15 87	

Výkaz údajů o bonitovaných půdně ekologických jednotkách (BPEJ) k parcelám nového stavu									
Parcelní číslo podle katastru nemovitostí	zjednodušené evidence	Kód BPEJ	Výměra na dílu ha m <sup>2</sup>	BPEJ parcely	Parcelní číslo podle katastru nemovitostí	zjednodušené evidence	Kód BPEJ	Výměra na dílu ha m <sup>2</sup>	BPEJ parcely
588/1		42213	1 97 22						
		43816	33 29						
588/4		42213	14 36						
		43816	1 51						

Seznam souřadnic (S-JTSK)				
Číslo bodu	Souřadnice pro zápis do KN		Poznámka	
	Y	X		
005007650068	822460.62	1073668.94	3	kolik dřevěný *
005007650076	822392.78	1073625.73	3	kolik dřevěný *
005009210001	822539.48	1073414.16	3	kolik dřevěný *
005009210002	822453.85	1073395.91	3	kolik dřevěný *
005010140001	822534.93	1073413.19	3	kolik dřevěný *
005010140002	822534.09	1073417.29	3	kolik dřevěný *
005010140003	822531.25	1073428.15	3	kolik dřevěný *
005010140004	822528.06	1073439.17	3	kolik dřevěný *
005010140005	822523.50	1073457.25	3	kolik dřevěný *
005010140006	822509.72	1073504.88	3	kolik dřevěný *
005010140007	822507.06	1073518.27	3	kolik dřevěný *
005010140008	822503.38	1073531.28	3	kolik dřevěný *
005010140009	822487.14	1073577.94	3	kolik dřevěný *
005010140010	822475.38	1073614.13	3	kolik dřevěný *
005010140011	822465.78	1073643.69	3	kolik dřevěný *
005010140012	822457.31	1073666.83	3	kolik dřevěný *

\* dočasná stabilizace - bod ohrožen zemědělskou činností

Dělit nebo scelovat pozemky lze jen na základě územního rozhodnutí, pokud podmínky pro ně nejsou stanoveny jiným rozhodnutím nebo opatřením.

<b>GEOMETRICKÝ PLÁN</b> pro rozdělení pozemku	Náležitosti a přesnosti odpovídá právním předpisům.	Katastrální úřad, katastrální pracoviště souhlasí s očíslováním parcel.
Vyhotovit:  Ing. Lubor Pekarský Radošovice 10, 301 00 Plzeň OSM: 692 452 882, email: lubor.pekarsky@geo.eu IČO: 12846724, DIČ: CZ610404012 www.geo.eu	 Geometrický plán ověřil úředně oprávněný zeměměřický inženýr:	 Souhlas katastrálního úřadu, kat. pracoviště potvrď:
Číslo plánu: 1014-39/2012 Okres: Plzeň-město Obec: Plzeň Kat. území: Doudlevice Mapový list: DKM Kód způsobu určení výměr je určen podle § 77 odst. 2 vyhlášky č. 26/2007 Sb. v platném znění. Dosavadním vlastníkům pozemků byla poskytnuta možnost seznámit se v terénu s průběhem navrhovaných nových hranic, které byly označeny předepsaným způsobem:  dřevěnými kolíky	Ing. Edita Korecká Dne 11.7.2012 Číslo 182/2012 Úředně oprávněný zeměměřický inženýr odpovídá za odbornou úroveň geometrického plánu, za dosažení předepsané přesnosti a za správnost a úplnost náležitostí podle právních předpisů.	PETR ŠLAJS Dne 19-07-2012 Číslo 854/12 Jeden výtisk geometrického plánu a předepsané přílohy jsou uloženy u katastrálního úřadu, katastrálního pracoviště