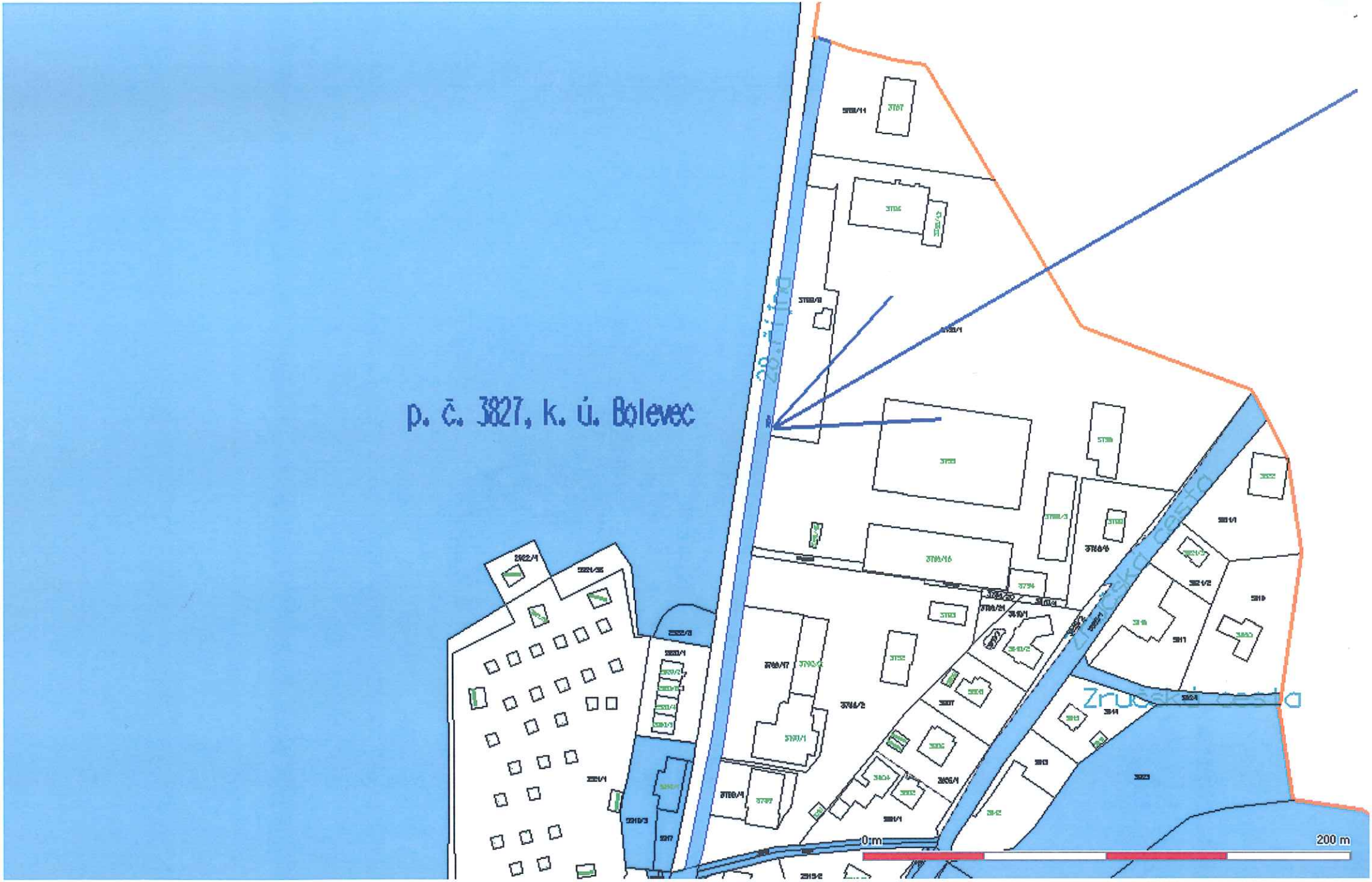
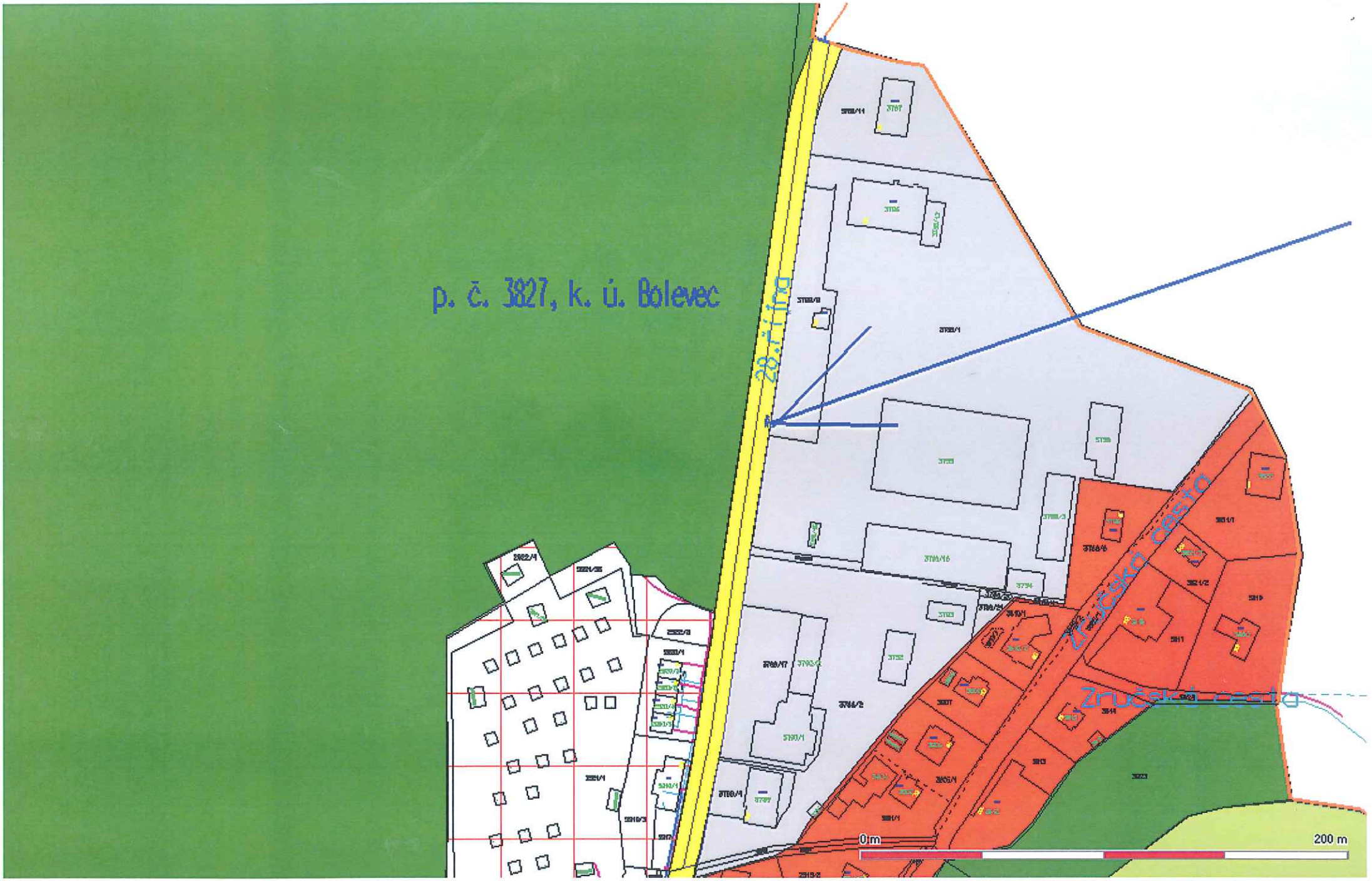
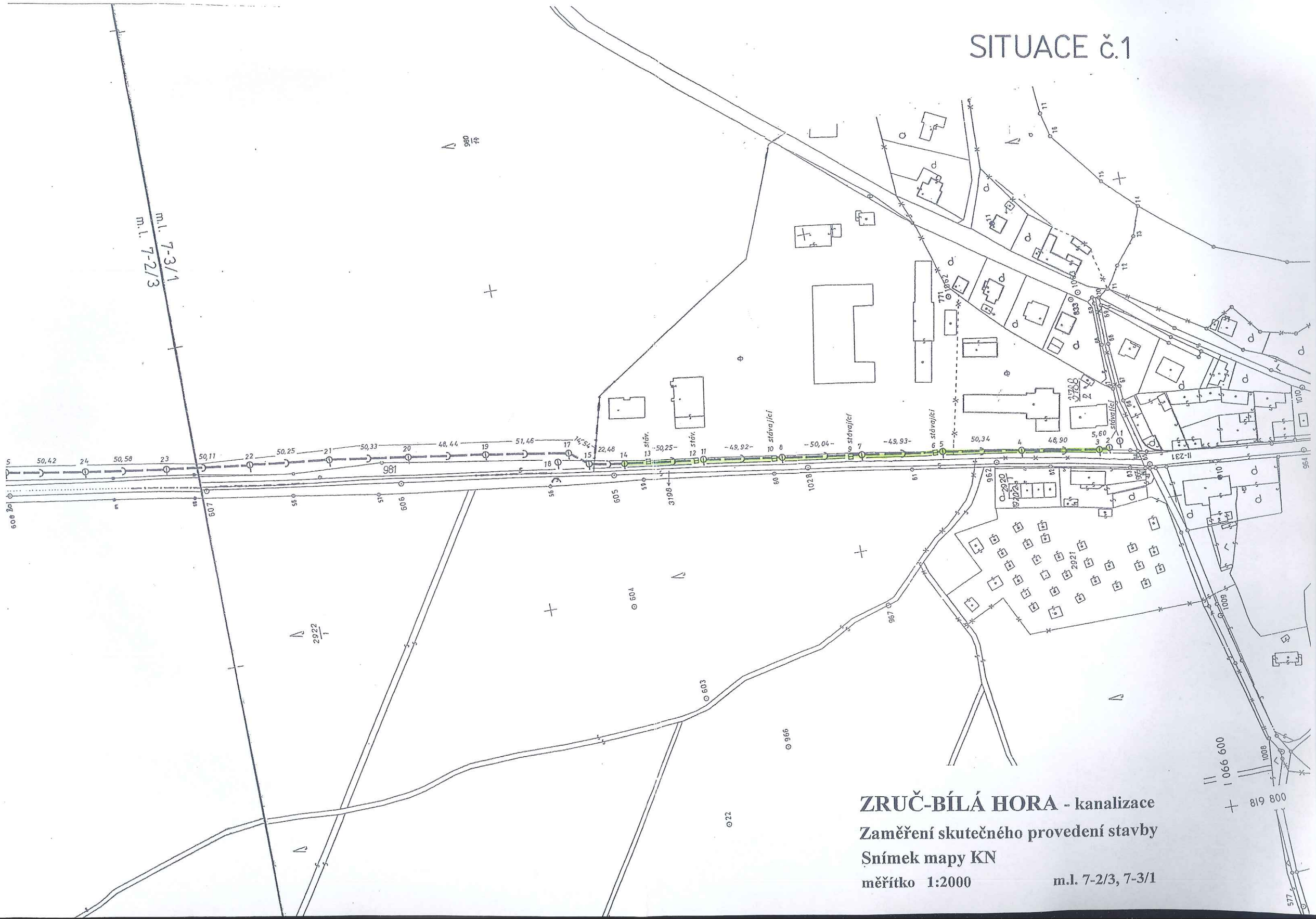

p. č. 3827, k. ú. Bolevec
Zrůdecká cesta
Zrůdecká cesta
0 m
200 m


p. č. 3827, k. ú. Bolevec
28. října
Zručská cesta
Zručská cesta
0 m
200 m


© GEOFIZ d.o.o.
p. č. 3827, k. o. Bolevec
Bolevec 138
Zgornjeka cesta
Zgornjeka cesta
0 m
200 m


p. č. 3827, k. ú. Bolevec
BP Hyde
Lesostavby
Lesy ČR
Intercamping
Bílá Hora
20
61
85
104
100
P
0 m
200 m

# SITUACE č.1




**ZRUČ-BÍLÁ HORA** - kanalizace

**Zaměření skutečného provedení stavby**

**Snímek mapy KN**

**měřítko 1:2000** **m.l. 7-2/3, 7-3/1**

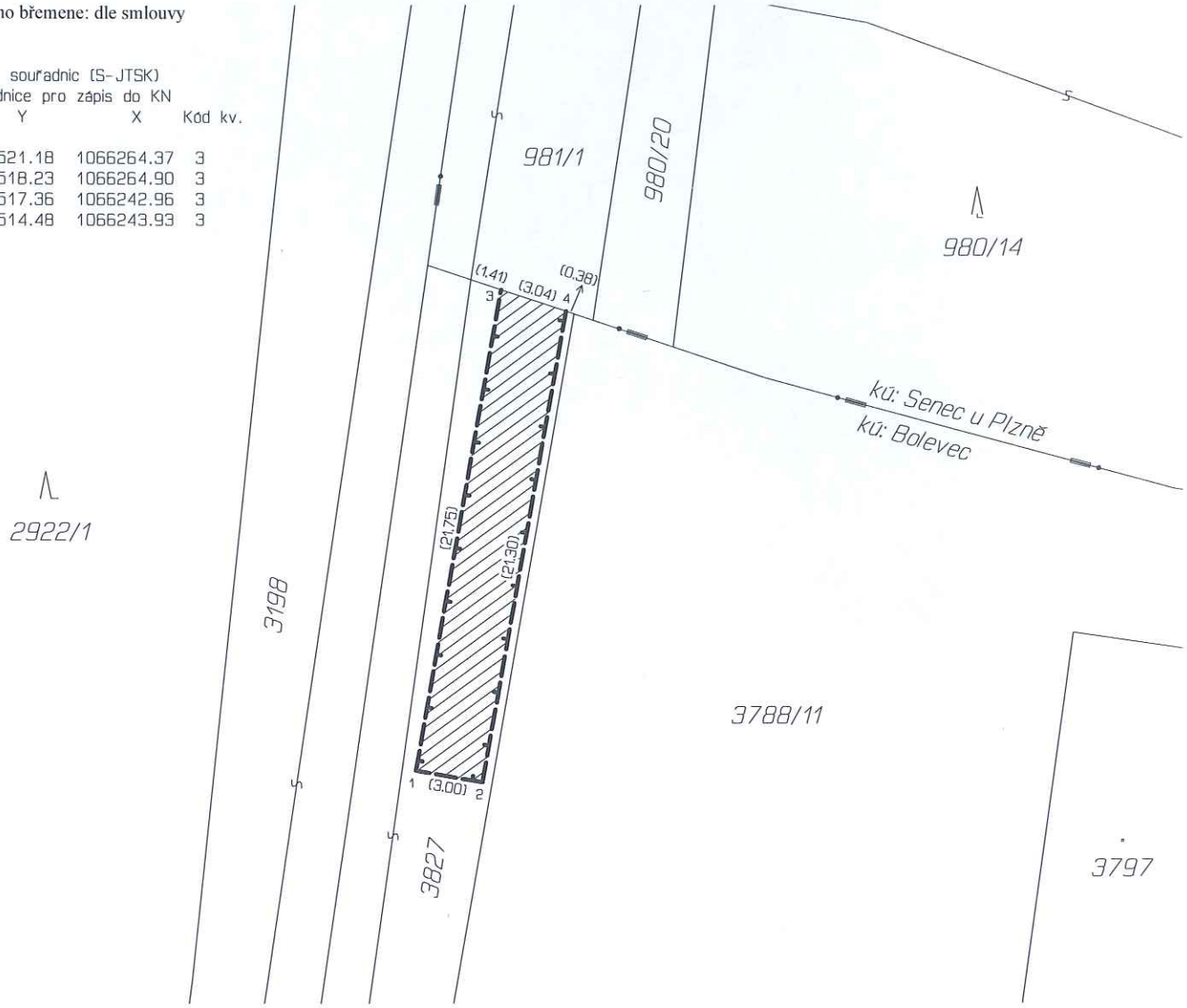
## VÝKAZ DOSAVADNÍHO A NOVÉHO STAVU ÚDAJŮ KATASTRU NEMOVITOSTÍ

| Dosavadní stav | | | | Nový stav | | | | | | | | | | |
|---|---|---|---|---|---|---|---|---|---|---|---|---|---|---|
| Označení pozemku parc. číslem | Výměra parcely | | Druh pozemku / Způsob využití | Označení pozemku parc. číslem | Výměra parcely | | Druh pozemku / Způsob využití | Typ stavby / Způsob využití | Způs. určení výměr | Porovnání se stavem evidence právních vztahů: Díl přechází z pozemku označeného v katastru nemovitostí | Díl přechází z pozemku označeného v dřívější poz. evidenci | Číslo listu vlastnictví | Výměra dílu | Označení dílu |
| | ha | m² | | | ha | m² | | | | | | | ha / m² | |
| 3827 | | | | | | | | | | 3827 | | 1 | | |

Oprávněný: dle smlouvy
Druh věcného břemene: dle smlouvy

Seznam souřadnic (S-JTSK)

| Číslo bodu | Souřadnice pro zápis do KN Y | X | Kód kv. |
|---|---|---|---|
| 1 | 819521.18 | 1066264.37 | 3 |
| 2 | 819518.23 | 1066264.90 | 3 |
| 3 | 819517.36 | 1066242.96 | 3 |
| 4 | 819514.48 | 1066243.93 | 3 |




Dělit nebo scelovat pozemky lze jen na základě územního rozhodnutí, pokud podmínky pro ně nejsou stanoveny jiným rozhodnutím nebo opatřením.

# GEOMETRICKÝ PLÁN
**pro** vymezení rozsahu věcného břemene

Vyhotovil: SVSmP
Klatovská 10-12
Plzeň

Číslo plánu: 3542-67/2012

Okres: Plzeň-město

Obec: Plzeň

Katastrální území: Bolevec

Mapový list: DKM

Kód způsobu určení výměr je určen podle §77 odst. 2 vyhlášky č. 26/2007 Sb.

Dosavadním vlastníkům pozemků byla poskytnuta možnost seznámit se v terénu s průběhem navrhovaných nových hranic, které byly označeny předepsaným způsobem:

---

Náležitostmi a přesností odpovídá právním předpisům.

Ing. Jiří FORŠT Fořšto seznamu ČÚZK č.1457/1995-12 v oboru podle § 13 odst. 1 písm. a) zákona č. 200/1994 Sb. Úředně oprávněný zeměměřický inženýr

ing. Forst

Geometrický plán ověřil úředně oprávněný zeměměřický inženýr:

Ing. Jiří Foršt

Dne 3.10.2012 Číslo 36/2012

Úředně oprávněný zeměměřický inženýr odpovídá za odbornou úroveň geometrického plánu, za dosažení předepsané přesnosti a za správnost a úplnost náležitostí podle právních předpisů.

Katastrální úřad, katastrální pracoviště souhlasí s očíslováním parcel.

Katastrální úřad pro Plzeňský kraj Katastrální pracoviště Plzeň - město

Souhlas katastrálního úřadu, katastrálního pracoviště potvrdil:

Olina Jílková

Dne - 9 -10- 2012 Číslo 1286/12

Jeden prvopis geometrického plánu a předepsané přílohy jsou uloženy u katastrálního úřadu, katastrálního pracoviště.