



PROP MMP

paní Berková

- zde -

Statutární město Plzeň

Technický úřad

odbor rozvoje a plánování
Magistrátu města PlzněVaše značka: MMP/63111/12
ze dne: 14.3.2012Naše značka: MMP/63111/12
Vyřizuje: V. Kočandrlová
Telefon 37 / 803 4039

Plzeň, 21. 5. 2012

Věc: Stanovisko TÚ k nakládání s majetkem města Plzně
- pozemky p.č. 8462/1, 15, 34, 8486/4, 8460/4 k.ú. Plzeň

Magistrát města Plzně		Č. dop.
Odbor příjmů z pohledávek a prodeje		
DOŠLO: 13 -06- 2012		Zprac.
Č.j.: MMP/63111/12/102	Příloha: 2	Ukl. zn.

Na základě Vašeho dopisu č.j. MMP/63111//12 ze dne 14.3.2012, který se týká žádosti o stanovisko k prodeji pozemků p.č. 8462/1, 15, 34, 8486/4, 8460/4 k.ú. Plzeň Vám zasíláme souhrnné stanovisko TÚ.

Nesouhlasíme s prodejem pozemku p.č. 8462/1, 8462/15, 8462/34, 8486/4, 8460/4 k.ú. Plzeň za účelem výstavby areálu na prodej vozidel, pro drobné opravy, mytí vozidel, včetně administrativní budovy. Jedná se o pozemky, které dle ÚP součástí území s funkčním využitím smíšené území městské (SM). Tyto pozemky budou částečně dotčeny VPS D2 – průtah silnice I/27 v úseku Sukova - Karlovarská a stavbou místní komunikace v souladu se zpracovanou urbanistickou studií Plzeň – Zelený trojúhelník sever, aktualizace, ÚKR MP 2007.

Doporučujeme realizovat budoucí směnu nezasažené části pozemku p.č. 8462/1 k.ú. Plzeň za část - pruh pozemku p.č. 8486/2 k.ú. Plzeň v ulici Goldscheiderova – viz návrh na oddělení částí pozemků. Stanovený koridor Goldscheiderovy ulice je minimální (2m chodník a 6m vozovka). Hranice vycházejí ze studie výše uvedených komunikací na zeleném trojúhelníku sever a hlavně průtahu sever jih – výřez v příloze.

Příloha: návrh na oddělení pozemků pro směnu
výřez ze studie

Stanovisko k návrhu na oddělení
části pozemku pro směnu
k územnímu plánování
Magistrátu města Plzně

V. Kočandrlová
Ing. Vladimír Šimandl, CSc.

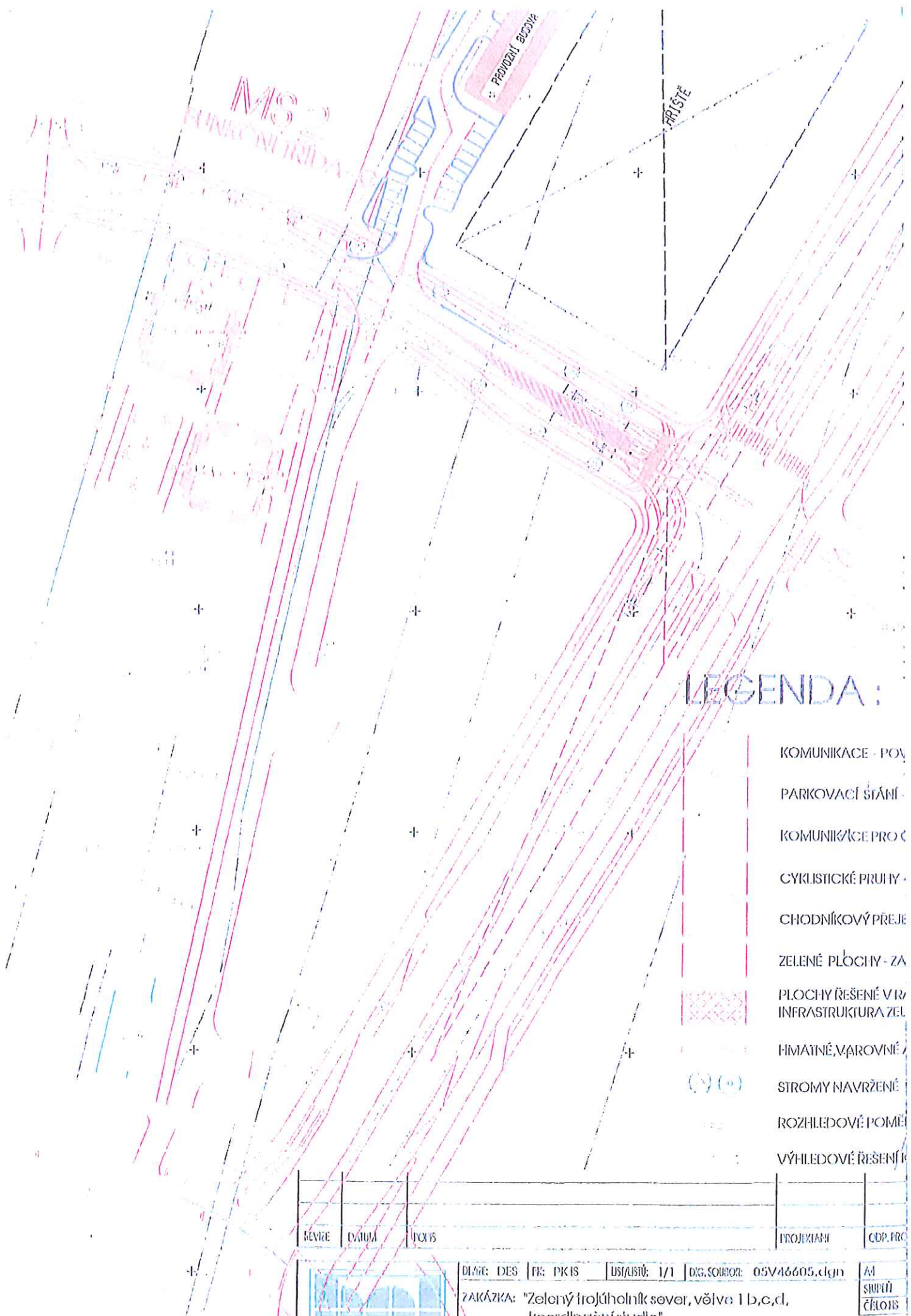
vedoucí ORP MMP

Škroupova 5
306 32 Plzeň
tel. 37 / 803 4080
bankovního spojení KB Plzeň-město
č. účtu 1120 - 311 / 0100
IČO 075370, DIČ 138-00075370












Na vědomí: SVS MP

Přílohy:





LEGENDA:

-  KOMUNIKACE - POV
-  PARKOVACÍ STÁNÍ
-  KOMUNIKACE PRO Č
-  CYKLISTICKÉ PRUHY
-  CHODNÍKOVÝ PŘEJE
-  ZELENÉ PLOCHY - ZA
-  PLOCHY ŘEŠENÉ V R
INFRASTRUKTURA ZEL
-  HMAJTNÉ, VĀROVNĚ
-  STROMY NAVRŽENÉ
-  ROZHLEDOVÉ POMĚ
-  VÝHLEDOVÉ ŘEŠENÍ

REVIZE	DATA	POUS	PROJEKCI	CDP. PRO
--------	------	------	----------	----------

DIÁŘE: DES	PR: PKIS	ÚSTUPNÍ: 1/1	DIG. SOURCE: 05V46605.dgn	AI
ZAKÁZKA: "Zelený trojúhelník sever, věže 1 b, c, d, rozvedení zelených ploch"				SHRUB ČELOIS