

# VÝKAZ DOSAVADNÍHO A NOVÉHO STAVU ÚDAJŮ KATASTRU NEMOVITOSTÍ

Příloha č. 9

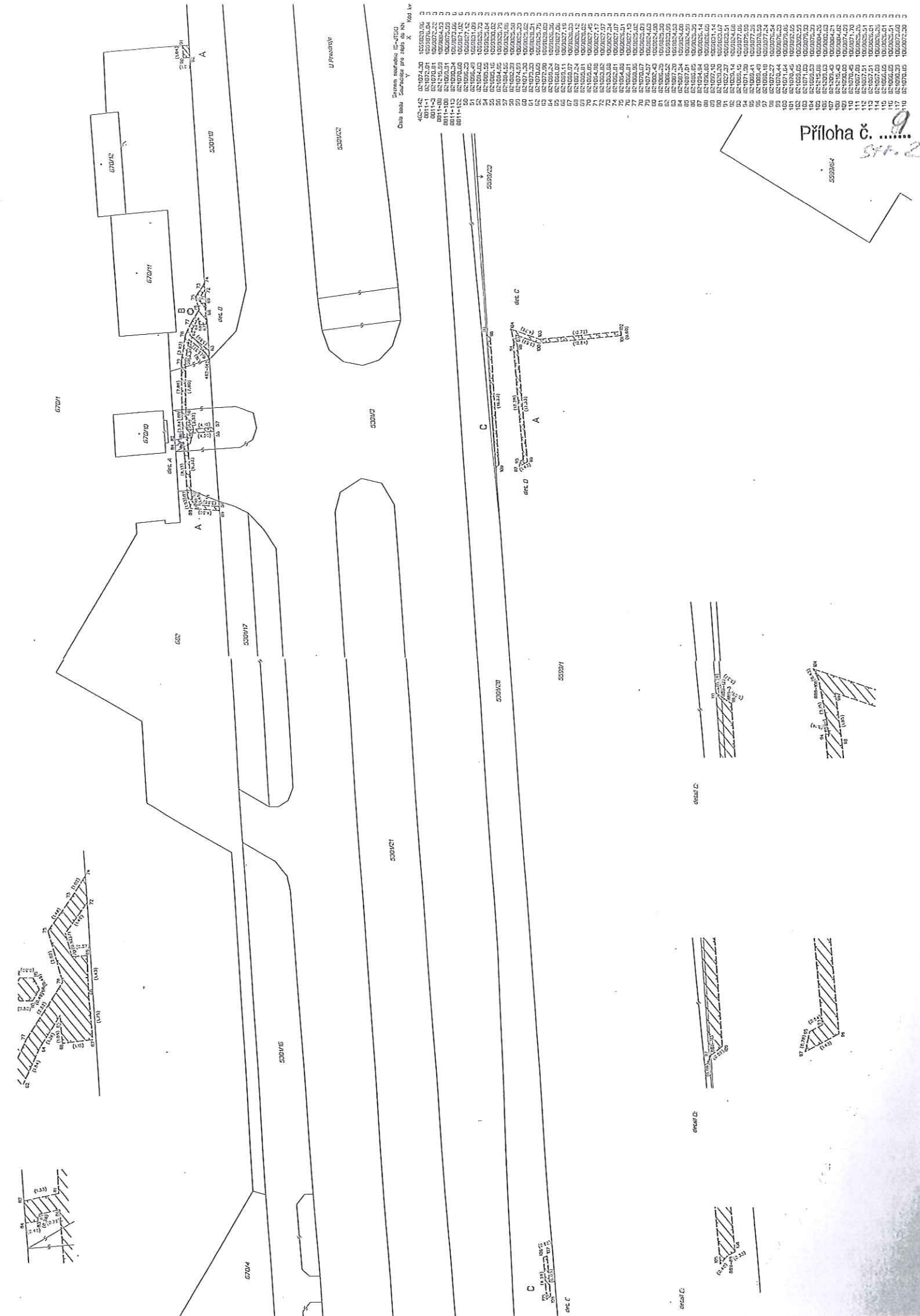
Dosavadní stav			Nový stav										Příloha č. ....9
Označení pozemku parc. číslem	Výměra parcely m <sup>2</sup>	Druh pozemku	Označení pozemku parc. číslem	Výměra parcely m <sup>2</sup>	Druh pozemku	Typ stavby	Způsob, určení výměr	Porovnání se stavem evidence právních vztahů				Označení dílu	
		Způsob využití			Způsob využití	Způsob využití		Díl přechází z pozemku označeného	Číslo listu vlastnictví	Výměra dílu m <sup>2</sup>			
												v katastru nemovitostí	v dřívější poz. evidenci
věcné břemeno A:													
682								682		2647			
5599/1								5599/1		29939			
Oprávněný: dle smlouvy													
Druh věcného břemene: právo vedení, oprav a údržby kabelů SSZ													
věcné břemeno B:													
682								682		2647			
Oprávněný: dle smlouvy													
Druh věcného břemene: právo umístění, oprav a údržby trakčního sloupu PMDP													
věcné břemeno C:													
5301/28								5301/28		1			
5599/1								5599/1		29939			
5599/23								5599/23		1			
Oprávněný: dle smlouvy													
Druh věcného břemene: právo vedení, oprav a údržby kabelů VO													

Ověřuje se, že tato kopie souhlasí s geometrickým plánem.



Dělit nebo scelovat pozemky lze jen na základě územního rozhodnutí, pokud podmínky pro ně nejsou stanoveny jiným rozhodnutím nebo opatřením.

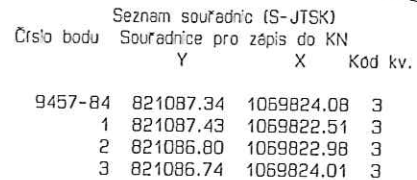
<b>GEOMETRICKÝ PLÁN</b> pro vymezení rozsahu věcných břemen		Náležitosti a přesnosti odpovídá právním předpisům.		Katastrální úřad, katastrální pracoviště souhlasí s očíslováním parcel.	
Vyhotovil: Jaroslav Touš - GEOPLAN Tábořská 17, 326 00 Plzeň					
Číslo plánu: 9457 - 228 / 2012					
Okres: Plzeň - město		Geometrický plán ověřil úředně oprávněný zeměměřický inženýr:		Souhlas katastrálního úřadu potvrdil:	
Obec: Plzeň					
Kat. území: Plzeň		Ing. Daniel Eberle		Olina Jílková	
Mapový list: DKM					
Kód způsobu určení výměr je určen podle § 77 odst. 2 vyhlášky č. 26/2007 Sb.		Dne 22.11.2012 Číslo 1107 / 2012		Dne 27-11-2012 Číslo 1392/12	
Dosavadním vlastníkům pozemků byla poskytnuta možnost seznámit se v terénu s průběhem navrhovaných nových hranic, které byly označeny předepsaným způsobem:		Úředně oprávněný zeměměřický inženýr odpovídá za odbornou úroveň geometrického plánu, za dosažení předepsané přesnosti a za správnost a úplnost náležitostí podle právních předpisů.		Jeden výtisk geometrického plánu a předepsané přílohy jsou uloženy u katastrálního úřadu.	



## Příloha č. 9...

Stt. 3

Druh věcného břemene: právo vedení, oprav a údržby kabelů SSZ



# GEOMETRICKÝ PLÁN

Náležitostí a přesností odpovídá právním předpisům.

Katastrální úřad, katastrální pracoviště souhlasí  
s očíslováním parcel.



Geometrický plán ověřil úředně oprávněný zeměměřický inženýr:

Souhlas katastrálního úřadu potvrdil:

Ing. Daniel Eberle

PETR ŠLAJS

Dne **10.12.2012** Číslo **1183 / 2012**

Dne 12 -12- 2012 Číslo 1460/p

Jeden prvopis geometrického plánu a předepsané přílohy jsou uloženy u katastrálního úřadu.

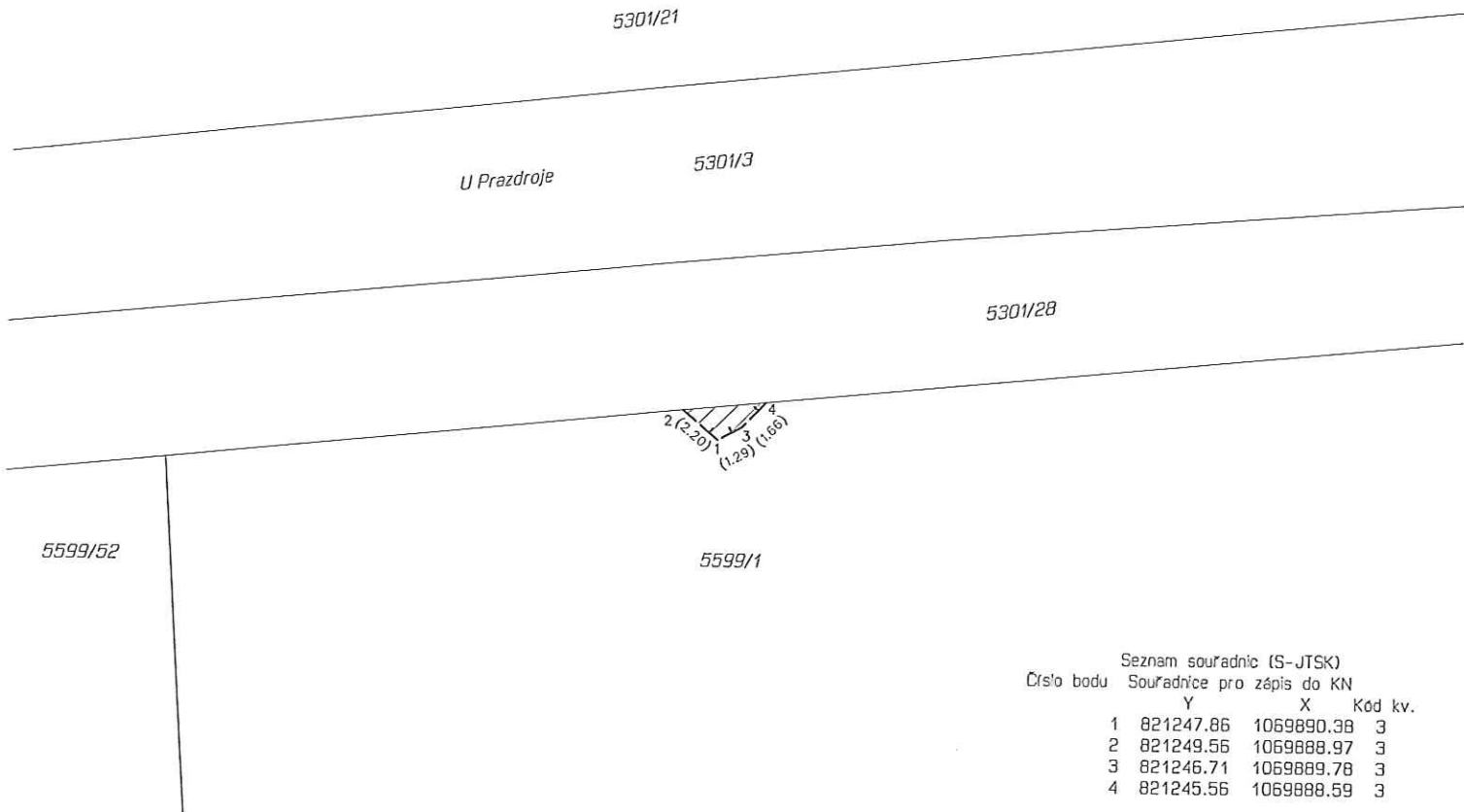


# VÝKAZ DOSAVADNÍHO A NOVÉHO STAVU ÚDAJŮ KATASTRU NEMOVITOSTÍ Příloha č. 9

Dosavadní stav			Nový stav									
Označení pozemku parc. číslem	Výměra parcely m <sup>2</sup>	Druh pozemku	Označení pozemku parc. číslem	Výměra parcely m <sup>2</sup>	Druh pozemku	Typ stavby	Způsob využití	Způsob využití	Způsob využití	Způsob využití	Porovnání se stavem evidence právních vztahů	
											Díl přechází z pozemku označeného	Označení dílu
		Způsob využití			Způsob využití						Číslo listu vlastnictví	
5599/1											5599/1	29939



Oprávněný: dle smlouvy

Druh věcného břemene: právo vedení, oprav a údržby kabelů VO



Seznam souřadnic (S-JTSK)				
Číslo bodu	Souřadnice pro zápis do KN		Kód kv.	
	Y	X		
1	821247.86	1069890.98	3	
2	821249.56	1069888.97	3	
3	821246.71	1069889.78	3	
4	821245.56	1069888.59	3	

Dělit nebo scelovat pozemky lze jen na základě územního rozhodnutí, pokud podmínky pro ně nejsou stanoveny jiným rozhodnutím nebo opatřením.

<b>GEOMETRICKÝ PLÁN</b> <b>pro</b> vymezení rozsahu věcného břemene		Náležitosti a přesnosti odpovídá právním předpisům.		Katastrální úřad, katastrální pracoviště souhlasí s očíslováním parcel.			
Vyhotožil: <b>Jaroslav Touš - GEOPLAN</b> Tábořská 17, 326 00 Plzeň							
Číslo plánu: <b>9481 - 228 / 2012</b>							
Okres: <b>Plzeň - město</b>		Geometrický plán ověřil úředně oprávněný zeměměřický inženýr:		Souhlas katastrálního úřadu potvrdil:			
Obec: <b>Plzeň</b>		<b>Ing. Daniel Eberle</b>		<b>PETR ŠLAJS</b>			
Kat. území: <b>Plzeň</b>		Dne <b>30.11.2012</b> Číslo <b>1156 / 2012</b>		Dne <b>- 4 -12- 2012</b> Číslo <b>1423/2</b>			
Mapový list: <b>DKM</b>		Úředně oprávněný zeměměřický inženýr odpovídá za odbornou úroveň geometrického plánu, za dosažení předepsané přesnosti a za správnost a úplnost náležitostí podle právních předpisů.		Jeden prvopis geometrického plánu a předepsané přílohy jsou uloženy u katastrálního úřadu.			
Kód způsobu určení výměr je určen podle § 77 odst. 2 vyhlášky č. 26/2007 Sb.		Dosavadním vlastníkům pozemků byla poskytnuta možnost seznámit se v terénu s průběhem navrhovaných nových hranic, které byly označeny předepsaným způsobem:					
---							