VEŘEJNÉ OSVĚTLENÍ
OPĚRNÉ ZDI
KOMUNIKACE
SADOVÉ ÚPRAVY

Příloha č. 3
str. 1

FIX – nivel. značka = PBPP 2556 (k.ú. Plzeň) o výše 333.00 m.

název akce: PLZEŇ, NA CHMELNICICH

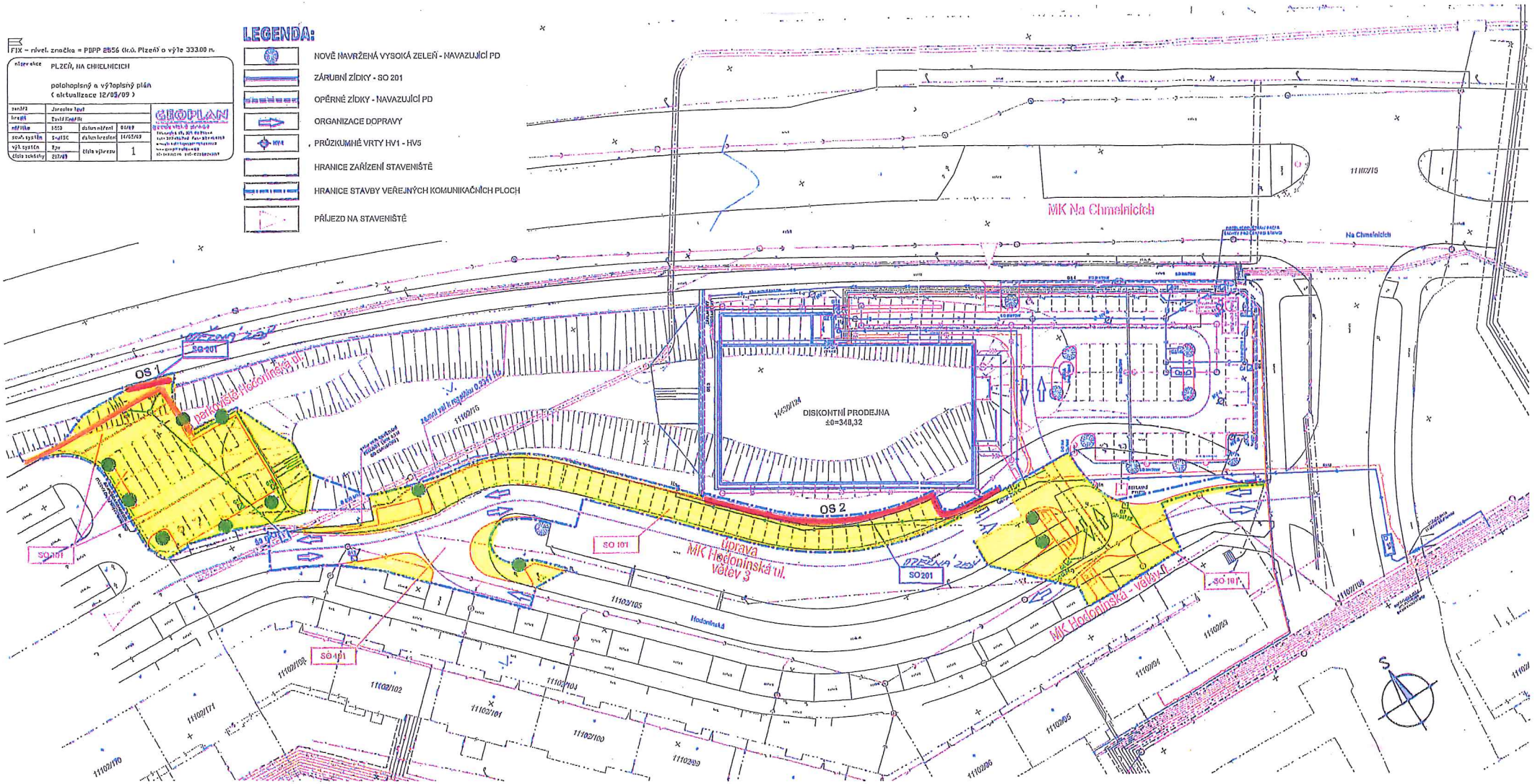
polohopisný a výškopisný plán
(aktualizace 12/09)

GEOPLAN

zaměřil	Jaroslav Hoyt		
kreslil	David Kopřiva		
měřítko	1:500	datum měření	01/09
souř. systém	S-JTSK	datum kreslení	12/09
výš. systém	Bpv	číslo výkresu	1
číslo zakázky	217/09		

LEGENDA:

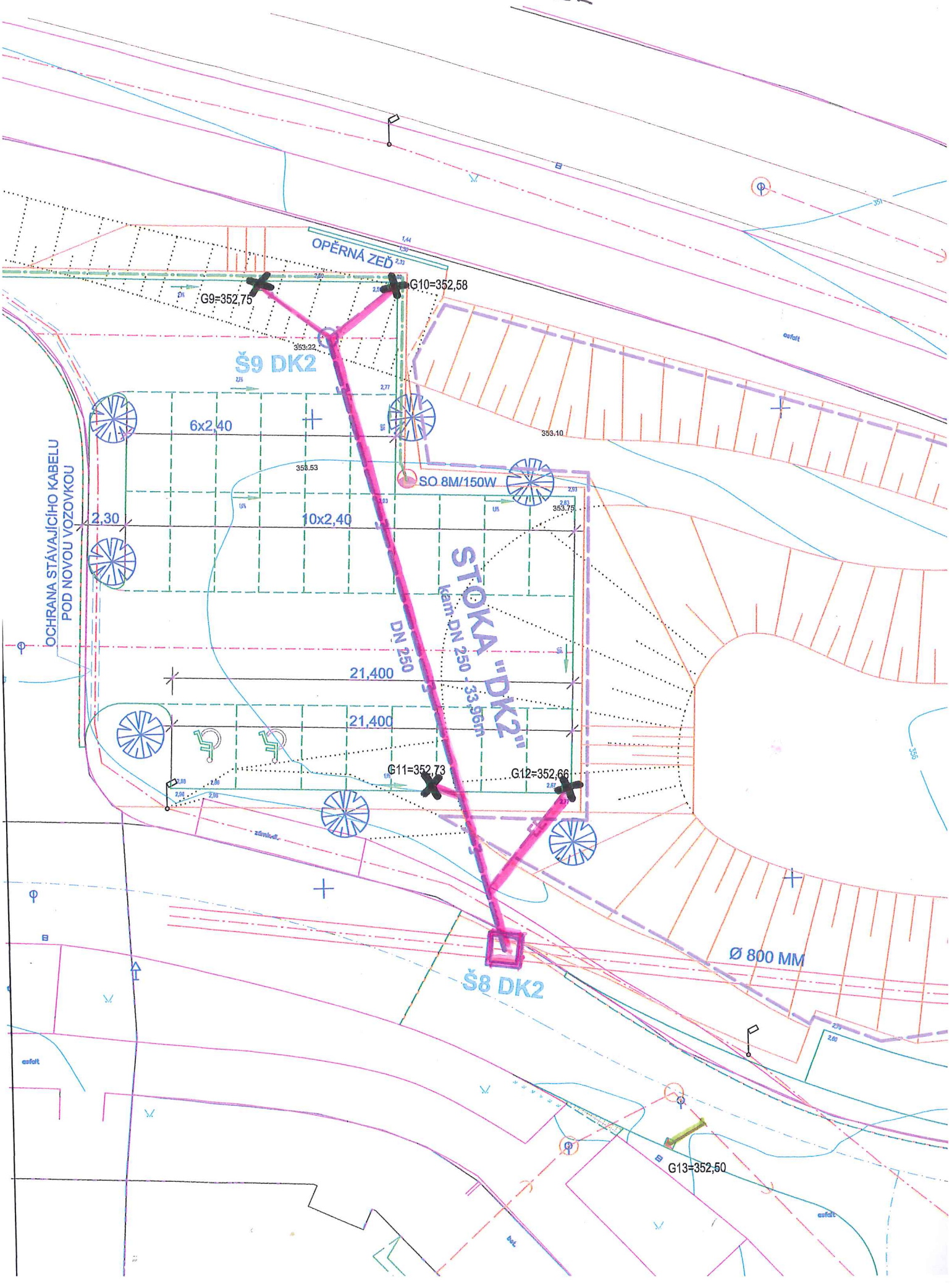
- NOVĚ NAVRŽENÁ VYSOKÁ ZELEŇ - NAVAZUJÍCÍ PD
- ZÁRUBNÍ ZÍDKY - SO 201
- OPĚRNÉ ZÍDKY - NAVAZUJÍCÍ PD
- ORGANIZACE DOPRAVY
- HV4 PRŮZKUMNÉ VRTY HV1 - HV5
- HRANICE ZAŘÍZENÍ STAVENIŠTĚ
- HRANICE STAVBY VEŘEJNÝCH KOMUNIKAČNÍCH PLOCH
- PŘÍJEZD NA STAVENIŠTĚ

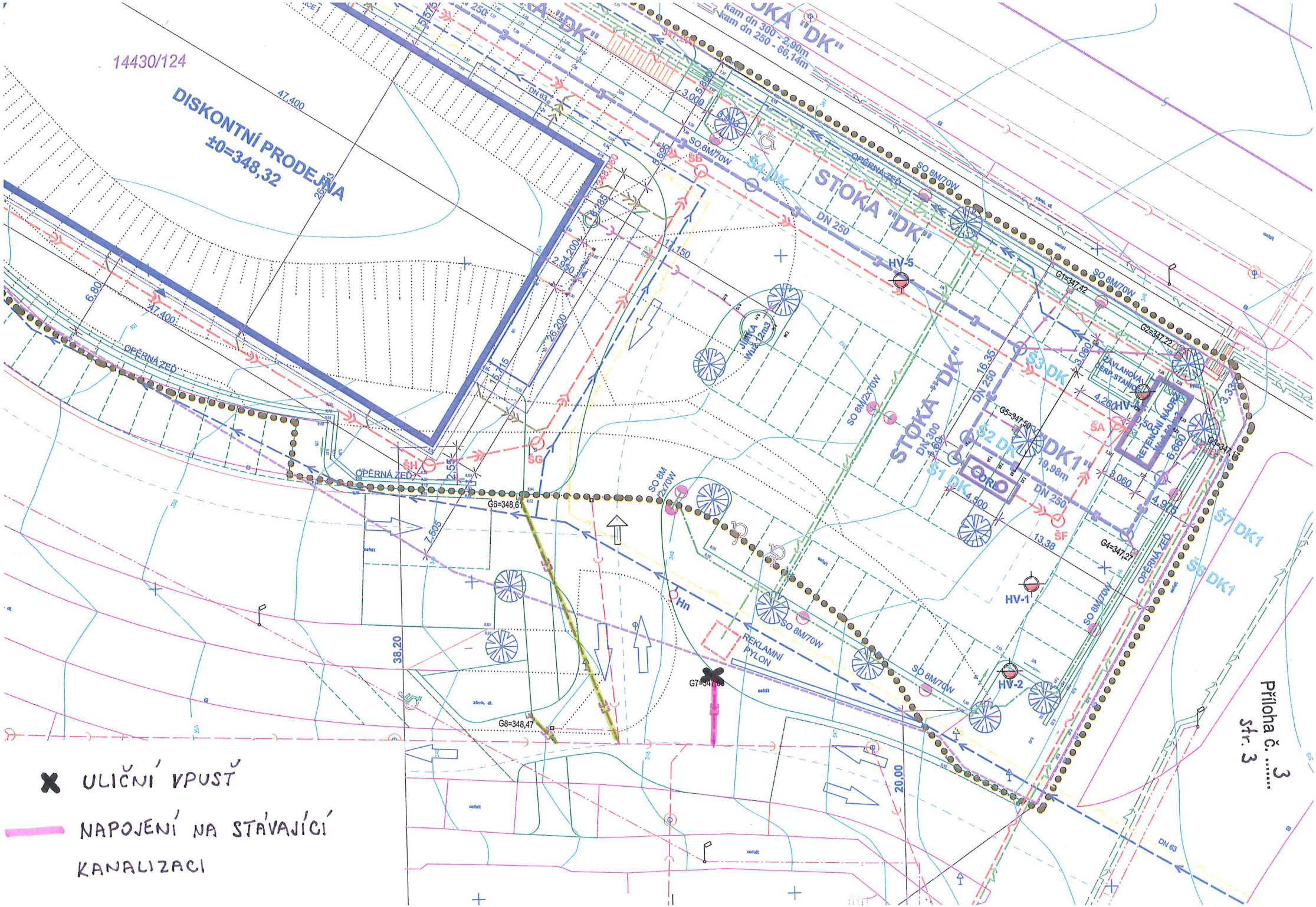


✖ ULIČNÍ VPUSTI

DEŠŤOVÁ KANALIZACE VČ. PŘÍPOJEK

Příloha č. 3
str. 2




14430/124
DISKONTNÍ PRODEJNA
±0=348,32
STOKA "DK"
kam dn 300 - 2,90m
kam dn 250 - 66,14m
STOKA "DK"
DN 250
HV-5
HV-1
HV-2
STOKA "DK"
DN 300
DN 250
"DK1"
19,98m
DN 250
13,38
RETENČNÍ NÁDRŽ
Hn
REKLAMNÍ RYLON
OPĚRNÁ ZEĎ
OPĚRNÁ ZEĎ
OPĚRNÁ ZEĎ
JÍMKA
SO 8M/70W
SO 8M/70W
SO 8M/70W
SO 8M/70W
SO 8M/70W
SO 8M/70W
SO 8M/70W
ŠA
ŠB
ŠD
ŠE
ŠF
ŠG
ŠH
ŠJ
ŠK
ŠL
ŠM
ŠN
ŠO
ŠP
ŠR
ŠS
ŠT
ŠU
ŠV
ŠW
ŠX
ŠY
ŠZ
ŠA DK
ŠB DK
ŠC DK
ŠD DK
ŠE DK
ŠF DK
ŠG DK
ŠH DK
ŠI DK
ŠJ DK
ŠK DK
ŠL DK
ŠM DK
ŠN DK
ŠO DK
ŠP DK
ŠR DK
ŠS DK
ŠT DK
ŠU DK
ŠV DK
ŠW DK
ŠX DK
ŠY DK
ŠZ DK
ŠA DK1
ŠB DK1
ŠC DK1
ŠD DK1
ŠE DK1
ŠF DK1
ŠG DK1
ŠH DK1
ŠI DK1
ŠJ DK1
ŠK DK1
ŠL DK1
ŠM DK1
ŠN DK1
ŠO DK1
ŠP DK1
ŠR DK1
ŠS DK1
ŠT DK1
ŠU DK1
ŠV DK1
ŠW DK1
ŠX DK1
ŠY DK1
ŠZ DK1
G1=347,42
G2=347,22
G3=347,50
G4=347,27
G5=347,50
G6=348,61
G7=347,68
G8=348,47
DN 63
DN 63
DN 63