






VÝKAZ DOSAVADNÍHO A NOVÉHO STAVU ÚDAJŮ KATASTRU NEMOVITOSTÍ														
Dosavadní stav			Nový stav											
Označení pozemku parc. číslem	Výměra parcely		Druh pozemku způsob využití	Označení pozemku parc. číslem	Výměra parcely		Druh pozemku způsob využití	Typ stavby	Způsob využití	Způsob určení výměr	Porovnání se stavem evidence právních vztahů			
	ha	m ²			ha	m ²					Číslo listu vlastnictví	Výměra dílu		Označení dílu
											označeného v katastru nemovitostí		dřívější poz. evidenci	
584	1	72: 92	orná půda	584/1	1	71: 27	orná půda			2	584	1164	1	71: 27
				584/2		1: 65	orná půda			2	584	1164		1: 65
	1	72: 92												

Výkaz údajů o bonitovaných půdně ekologických jednotkách (BPEJ) k parcelám nového stavu											
Parcelní číslo podle katastru nemovitostí		Kód BPEJ	Výměra		BPEJ na dílu parcely	Parcelní číslo podle katastru nemovitostí		Kód BPEJ	Výměra		BPEJ na dílu parcely
zjednodušené evidence			ha	m ²		katastru nemovitostí	zjednodušené evidence		ha	m ²	
584/1		42213	20	93							
		43816	1	50: 34							
584/2		43816	1	65							

Seznam souřadnic (S-JTSK)			
Číslo bodu	Souřadnice pro zápis do KN		Poznámka
	Y	X kód kvality	
005007650062	822436.20	1073722.09	3 kolik dřevěný *
005007650068	822460.62	1073668.94	3 kolik dřevěný *
005007650076	822392.78	1073625.73	3 kolik dřevěný *
005007650096	822400.74	1073696.26	3 kolik dřevěný *
005010140012	822457.31	1073666.83	3 kolik dřevěný *
005010360001	822446.98	1073692.51	3 kolik dřevěný *
005010360002	822435.03	1073718.97	3 kolik dřevěný *
013010390001	822434.09	1073720.55	3 kolik dřevěný *

* dočasná stabilizace- bod ohrožen zemědělskou činností

Dělit nebo scelovat pozemky lze jen na základě územního rozhodnutí, pokud podmínky pro ně nejsou stanoveny jiným rozhodnutím nebo opatřením.

GEOMETRICKÝ PLÁN pro rozdělení pozemku	Náležitostmi a přesností odpovídá právním předpisům.	Katastrální úřad, katastrální pracoviště souhlasí s očištváním parcel.
	 	 
Vyhotožil:  Ing. Lubor Pekarský Rašobytická 10, 301 00 Plzeň GSM: 002 452 812, e-mail: lubor.pekarsky@atgeo.eu IČO: 12846724, DIČ: CZ5104040162 www.atgeo.eu	Geometrický plán ověřil úředně oprávněný zeměměřický inženýr:	Souhlas katastrálního úřadu, kat. pracoviště potvrdil:
Číslo plánu: 1036-29/2013 Okres: Plzeň-město Obec: Plzeň Kat. území: Doudlevice Mapový list: DKM Kód způsobu určení výměr je určen podle § 77 odst. 2 vyhlášky č. 26/2007 Sb. v platném znění. Dosavadním vlastníkům pozemků byla poskytnuta možnost seznámit se v terénu s průběhem navrhovaných nových hranic, které byly označeny předepsaným způsobem: viz.poznámka v seznamu souřadnic	Ing. Edita Korecká Dne 13.5.2013 Číslo 106/2013	R. KREJČÍ Dne 30.05.2013 Číslo 522/13
	Úředně oprávněný zeměměřický inženýr odpovídá za odbornou úroveň geometrického plánu, za dosažení předepsané přesnosti a za správnost a úplnost náležitostí podle právních předpisů.	Jeden výtisk geometrického plánu a předepsané přílohy jsou uloženy u katastrálního úřadu, katastrálního pracoviště.