



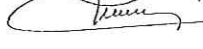
## VÝKAZ DOSAVADNÍHO A NOVÉHO STAVU ÚDAJŮ KATASTRU NEMOVITOSTÍ

Dosavadní stav				Nový stav				Porovnání se stavem evidence právních vztahů					
označení pozemku parcelním číslem	Výměra parcely		Druh pozemku Způsob využití	označení pozemku parcelním číslem	Výměra parcely		Druh pozemku Způsob využití	Typ stavby Způsob využití	Způsob určení výměry	Důležitá čísla		Označení čísla	
	ha	m2			ha	m2				Katastr nemovitostí	číslo listu		Výměra dílu
11248/4	1	98,92	orná půda	11248/4	1	34,65	orná půda	2	2	11248/4	1	1	34,65
				11248/28		64,26	orná půda			11248/4	1		64,26
11251/6		89,13	orná půda	11251/6		58,60	orná půda	2		11251/6	34844		21,25
										11251/9	34844		37,35
													58,60
11251/8	1	05,63	orná půda	11251/8		72,96	orná půda	2	2	11251/8	1		72,96
				11251/15		32,67	orná půda			11251/8	1		32,67
11251/9	3	20,56	orná půda	11251/9	3	51,10	orná půda	2		11251/6	34844		67,88
										11251/9	34844	2	83,22
												3	51,10
12728/1		4,41	ost.pl. ost.kom.	12728/1		36	ost.pl. ost.kom.	2		12728/1	1		36
				12728/3		4,05	ost.pl. ost.kom.			12728/1	1		4,05
	7	18,65			7	18,65							

Majistrát města Plzně  
odbor  
stavebně správní

„S dělením souhlasím,  
přílohou je schválení a souhlas  
82 MHP/034999/10/J10  
Sp.zn. .... ze dne : 14.5.2010

Dělit nebo scelovat pozemky lze jen na základě územního rozhodnutí, pokud podmínky pro ně nejsou stanoveny jiným rozhodnutím nebo opatřením

GEOMETRICKÝ PLÁN pro rozdělení pozemků a značení hranice pozemků		Náležitosti a přesnosti odpovídá právním předpisům	Katastrální úřad, katastrální pracoviště souhlasí s označováním parcel.
Vyhotořil: Ing. Josef Zelenka Přelická 27, 301 00 Plzeň			
Číslo plánu: 8459 - 18 / 2010			
Okres: Plzeň - město	Geometrický plán evtl. úředně ověřený zeměměřičský listový:	Souhlas katastrálního úřadu, katastrálního pracoviště potvrzují:	PETR ŠLAJS
Obec: Plzeň	Ing. Josef Zelenka		
Kat. území: Plzeň	Dne 15. března 2010 číslo 74/2010	Dne 7. března 2010 číslo 303/10	
Mapový list: DKM	Úředně ověřený zeměměřičský listový odpovídá za obsahovou správnost geometrického plánu, za dočasně předepsané přesnosti a za správnost a úplnost záznamů podle právních předpisů.	Jeden exemplář geometrického plánu a předepsané přílohy jsou uloženy u katastrálního úřadu, katastrálního pracoviště.	
Kód způsobu určení výměry je určen podle § 77 odst. 2 Vyhlášky č. 26/2007 Sb.			
Dovražením vlastnických pozemků byla poskytnuta rovněž seznam listů v určitém a přílohou souvisejících nových hranic, které byly označeny příslušnými způsoby.			
dřev. kolíky			

## Výkaz údajů o bonitovaných půdně ekologických jednotkách (BPEJ) k parcelám nového stavu

Parcelní číslo podle		Kód BPEJ	Výměra		BPEJ na dílu parcely	Parcelní číslo podle		Kód BPEJ	Výměra		BPEJ na dílu parcely
katastru nemovitostí	zjednodušené evidence		ha	m2		katastru nemovitostí	zjednodušené evidence		ha	m2	
11248/4		43001	14	55		11251/8		41100	7	83	
		44811	1	20	10			43001	65	13	
			1	34	65				72	96	
11248/28		43001	28	86		11251/9		41400	5	35	
		44811	35	40				43001	3	42	40
			64	26				44811	3	35	
11251/6		43001	58	60					3	51	10
						11251/15		43001	32	67	

## Seznam souřadnic (souřadnicový systém S-JTSK)

č. bodu	Y	X	kód kvality	Pozn.	č. bodu	Y	X	kód kvality	Pozn.
1	824010.00	1066442.29	3	dřev.kolík	26	824015.52	1066589.58	3	dřev.kolík
2	823982.55	1066484.17	3	dřev.kolík	27	824024.92	1066595.39	3	dřev.kolík
3	823982.58	1066489.11	3	dřev.kolík	28	824042.57	1066603.53	3	dřev.kolík
4	823985.40	1066493.27	3	dřev.kolík	29	824058.66	1066614.36	3	dřev.kolík
5	823989.46	1066501.11	3	dřev.kolík	30	824093.75	1066630.65	3	dřev.kolík
6	823990.34	1066503.99	3	dřev.kolík	31	824110.38	1066637.17	3	dřev.kolík
7	823994.61	1066506.84	3	dřev.kolík	32	824130.25	1066644.96	3	dřev.kolík
8	824005.16	1066506.49	3	dřev.kolík	33	824150.36	1066651.38	3	dřev.kolík
9	824005.39	1066513.49	3	dřev.kolík	34	824152.91	1066652.20	3	dřev.kolík
10	824011.55	1066529.57	3	dřev.kolík	35	824166.75	1066656.64	3	dřev.kolík
11	824012.74	1066536.73	3	dřev.kolík	36	824186.99	1066661.50	3	dřev.kolík
12	823997.98	1066539.10	3	dřev.kolík	37	824205.38	1066662.95	3	dřev.kolík
13	823994.37	1066542.79	3	dřev.kolík	38	824224.92	1066665.69	3	dřev.kolík
14	823994.17	1066544.09	3	dřev.kolík	39	824243.84	1066668.35	3	dřev.kolík
15	823993.56	1066548.09	3	dřev.kolík	40	824259.23	1066670.95	3	dřev.kolík
16	823992.64	1066551.13	3	dřev.kolík	41	824265.20	1066670.77	3	dřev.kolík
17	823991.01	1066556.59	3	dřev.kolík	42	824270.53	1066668.68	3	dřev.kolík
18	823989.24	1066560.41	3	dřev.kolík	43	824275.08	1066663.60	3	dřev.kolík
19	823987.41	1066564.43	3	dřev.kolík	44	824276.26	1066661.13	3	dřev.kolík
20	823985.94	1066567.25	3	dřev.kolík	45	824292.49	1066613.01	3	dřev.kolík
21	823986.71	1066568.99	3	dřev.kolík	46	824299.74	1066589.52	3	dřev.kolík
22	823987.80	1066570.19	3	dřev.kolík	2574-19	823992.16	1066436.89	3	dřev.kolík
23	823992.25	1066573.49	3	dřev.kolík	2576-5	824305.71	1066596.97	3	dřev.kolík
24	823997.96	1066577.67	3	dřev.kolík	2576-6	824297.52	1066586.75	3	dřev.kolík
25	824006.03	1066583.29	3	dřev.kolík					

Poznámka: Byla zde použita dočasná stabilizace z důvodu obrození stavební činnosti dle § 88, odst. 6 Vyhl. 26/2007 Sb.

Příloha č. 9  
str. 1

