


p.č. 186/51 dle GP č. 1819-252/2013

p.č. 186/50 dle GP č. 1819-252/2013

**k.ú. Litice u Plzně
do majetku města Plzně**





Štábovická
Mezi Vltavou
Na Konec
Stábovická

p.č. 186/51 dle GP č. 1819-252/2013

k.ú. Lítice u Plzně
do majetku města Plzně

Křibovská

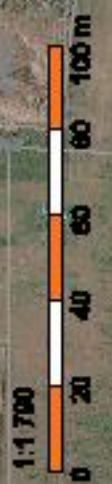
p.č. 186/50
dle GP č. 1819-252/2013

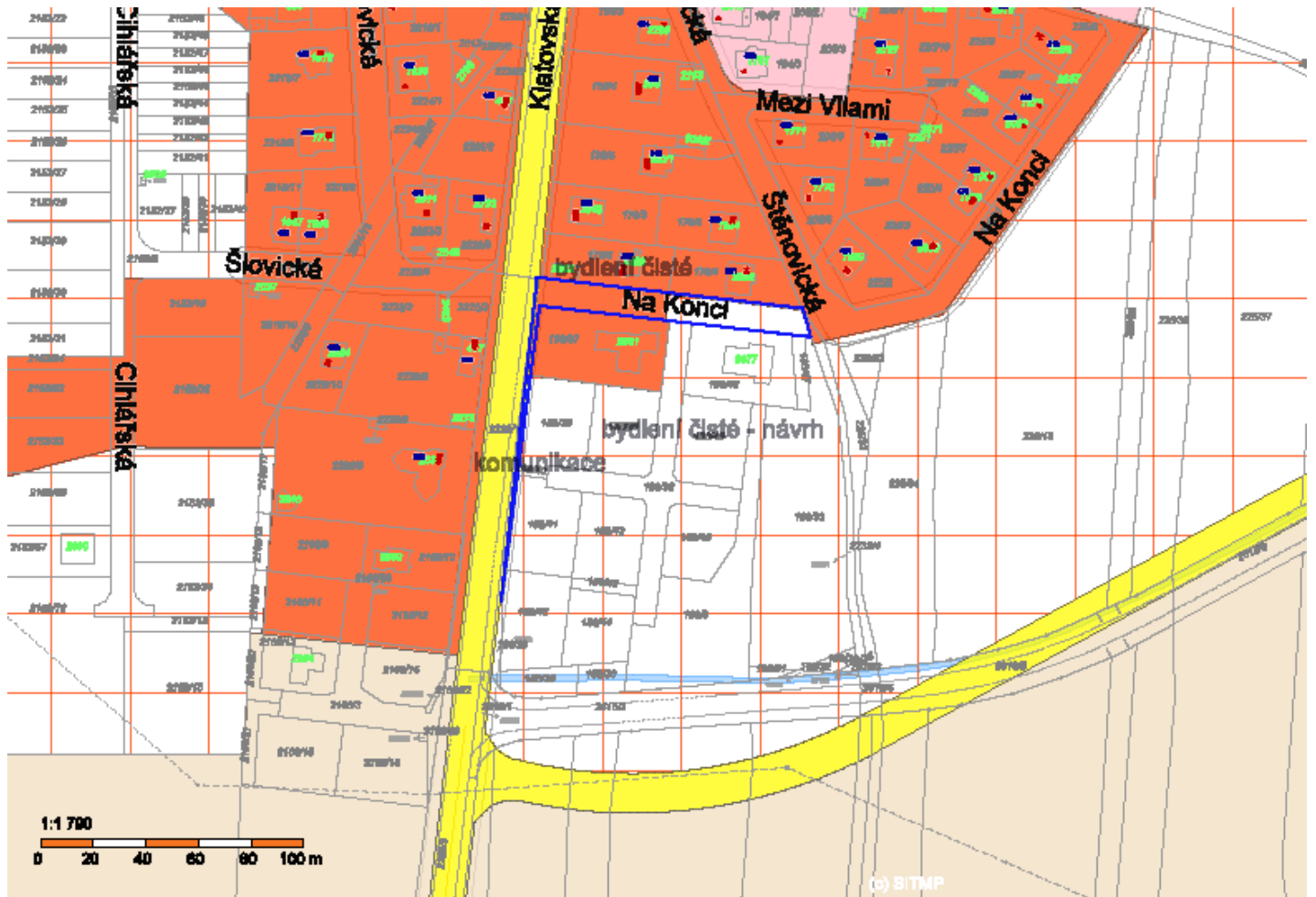
Štábovická

Štábovická

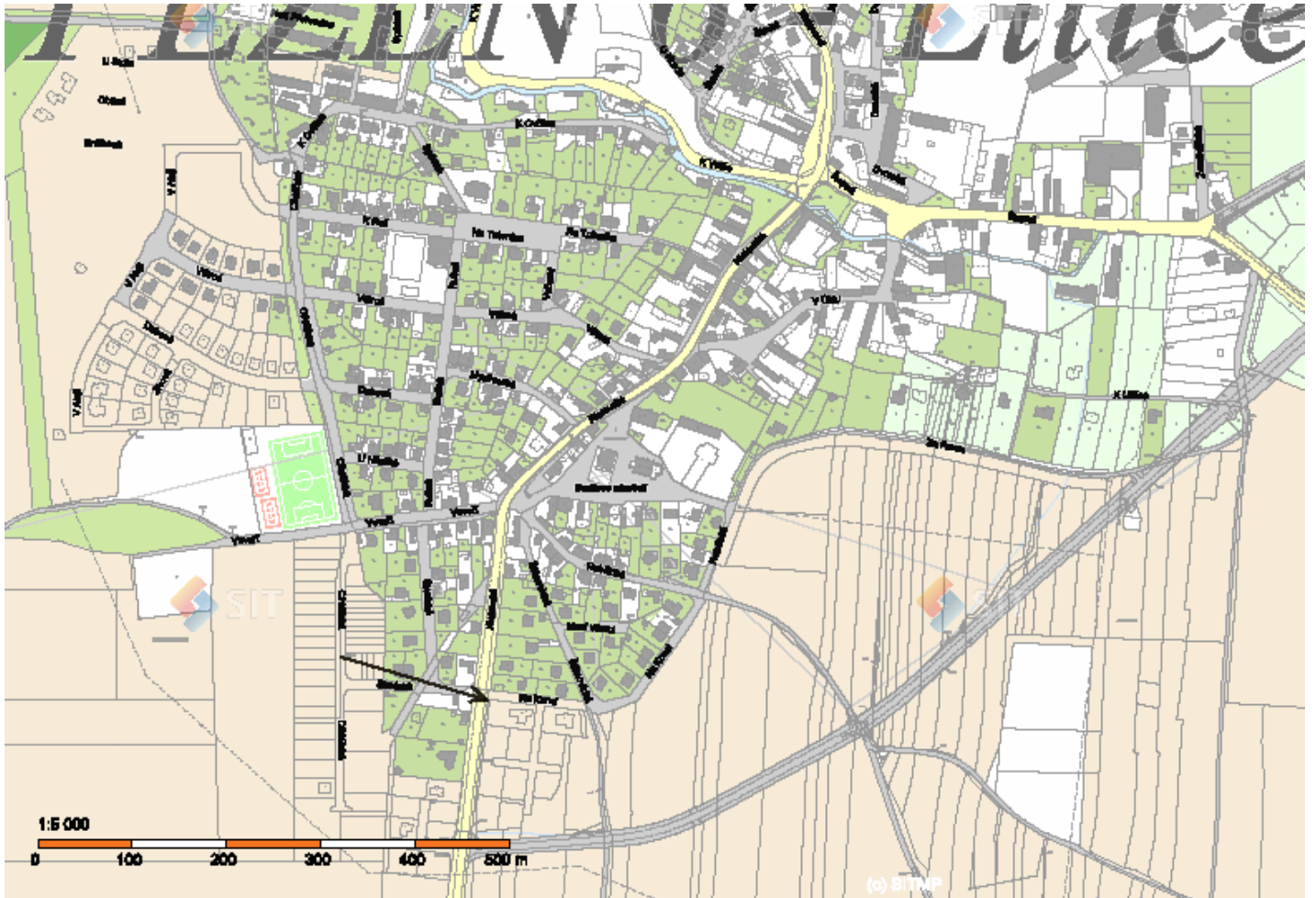
Cihlářská

Cihlářská





Kopie Z...



VÝKAZ DOSAVADNÍHO A NOVÉHO STAVU ÚDAJŮ KATASTRU NEMOVITOSTÍ

Dosavadní stav				Nový stav			
osažení parcelním číslem	Výměra parcely ha : m2	Druh pozemku Způsob využití	osažení parcelním číslem	Výměra parcely ha : m2	Druh pozemku Způsob využití	Typ stavby	Způsob využití
186/36	28 : 32	orná půda	186/36	15 : 57	orná půda	2	1175
			186/50	2 : 39	orná půda	2	1175
			186/51	10 : 36	orná půda	0	1175
	28 : 32			28 : 32			

Výkaz údajů o bonitovaných půdně ekologických jednotkách (BPEJ) k parcelám nového stavu						
Parcelní číslo podle katastru nemovitosti	Výměra ha : m2	BPEJ na dílu parcely	Parcelní číslo podle katastru nemovitosti	Kód BPEJ	Výměra ha : m2	BPEJ na dílu parcely
186/36	15 : 57	41400	186/51	41400	10 : 36	41400
186/50	2 : 39	41400				

Seznam souřadnic pro zápis do KN Souřadnicový systém (S-JTSK)

č. bodu	Y	X	kód kvality	Poznámka
1	825194.38	1075423.64	3	dědičné dřev.kolík
1145-22	825193.52	1075413.80	3	dřev.kolík
1145-23	825194.59	1075426.06	3	dřev.kolík
1615-1	825192.82	1075423.82	3	dřev.kolík
1615-2	825144.37	1075429.53	3	dřev.kolík
1615-3	825143.35	1075431.15	3	dřev.kolík
1615-4	825134.87	1075431.89	3	dřev.kolík
1615-4b	825133.28	1075430.88	3	dřev.kolík
1615-47	825096.92	1075435.12	3	dřev.kolík

Poznámka: Byla zde pozatřita dočasná stabilizace z důvodu ohrnutí stavební činnosti dle § 88, odst. 6 Vyhlášky 26/2007 Sb. (vlastník po dokončení výstavby zajistí označení trvalým způsobem)



GEOMETRICKÝ PLÁN pro rozdělení pozemku		Náležejícími a přesností odpovídající právní předpisům	
Vyhotořil: Ing. Josef Zelenka Přetřická 27, 301 00 Pízeň		Kaustrální úřad, kaustrální pracoviště souhlasí s očíslováním parcel.	
Číslo plánu: 1819-252/2013			
Okres: Pízeň - město			
Obec: Pízeň			
Kat. území: Látice u Pízeň		Souhlas kaustrálního úřadu, kaustrálního pracoviště potvrzuje:	
Mapový list: DKM			
Kód způsobu určité výměry je uveden podle § 77 odst. 2 Vyhlášky č. 26/2007 Sb.			
Dosažení vymezení pozemků bylo poskytnuto měřičem seznámil se v terénu s přílohami navrhovaných nových hranic, které byly označeny předpípaným způsobem		R. KREJČÍ	
dřev. kolíky		Dne 5 - 09 - 2013 Číslo 229/13	
Uplatněné právní předpisy: Zákon č. 146/1992 Sb. o katastru nemovitostí, Vyhláška č. 26/2007 Sb.		Dne 31. 5. 2013 Číslo 315/2013	
Uplatněné právní předpisy: Zákon č. 146/1992 Sb. o katastru nemovitostí, Vyhláška č. 26/2007 Sb.		Dne 29. srpna 2013 Číslo 315/2013	
Uplatněné právní předpisy: Zákon č. 146/1992 Sb. o katastru nemovitostí, Vyhláška č. 26/2007 Sb.		Dne 31. 5. 2013 Číslo 315/2013	
Uplatněné právní předpisy: Zákon č. 146/1992 Sb. o katastru nemovitostí, Vyhláška č. 26/2007 Sb.		Dne 29. srpna 2013 Číslo 315/2013	
Uplatněné právní předpisy: Zákon č. 146/1992 Sb. o katastru nemovitostí, Vyhláška č. 26/2007 Sb.		Dne 31. 5. 2013 Číslo 315/2013	

Dělit nebo sčítat pozemky lze jen na základě územního rozhodnutí, pokud podmínky pro ně nejsou stanoveny jiným rozhodnutím nebo opatřením