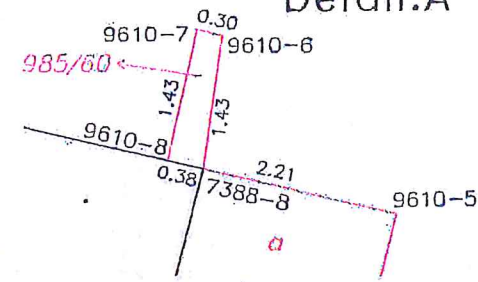
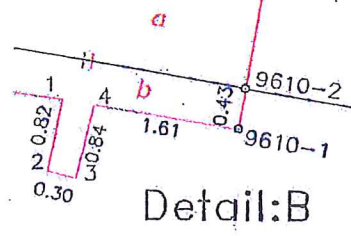


Detail:A

Detail:B

Detail:A



VÝKAZ DOSAVADNÍHO A NOVÉHO STAVU ÚDAJŮ KATASTRU NEMOVITOSTÍ

Dosavadní stav				Nový stav											
Označení pozemku parc. číslem	Výměra parcely		Druh pozemku Způsob využití	Označení pozemku parc. číslem	Výměra parcely		Druh pozemku Způsob využití	Typ stavby Způsob využití	Způsob určení výměry	Porovnání se stavem evidence právních vztahů					
	ha	m ²			ha	m ²				Díl přechází z pozemku označeného v katastru nemovitostí	dřívejší poz. evidenci	Číslo listu vlastnictví	Výměra dílu		Označení dílu
985/2	*1)	9 71	ostatní plocha	985/2	7 26	ostatní plocha			2						
				985/59	2 66	ostatní plocha			2	985/2 985/13	7381 1	2 45 21	a b		
				985/60	1	ostatní plocha			2	985/2	7381	1			
985/13	*2)	57 49	ostatní plocha	985/13	57 27	ostatní plocha			2						
985/22		1 97	ostatní plocha	985/22	1 99	ostatní plocha			2	985/22 985/26	7381 1	1 97 2	celá celá		
985/26		2	ostatní plocha	zonička								1 99			
		69 19			69 19										


*1-2) Rozdíl v součtu výměr v důsledku zaokrouhlení číselně určených výměr podle §82 odst. 2 vyhl. č. 357/2013 Sb. v platném znění

Seznam souřadnic (S-JTSK)

Č. bodu	Y	X	kód kv.	Poznámka
7388-8	821948.45	1070504.24	3	roh budovy
7753-21	821993.54	1070579.35	3	obrubník
9610-1	821961.81	1070584.64	3	plast. hraniční znak
9610-2	821961.73	1070584.19	3	plast. hraniční znak
9610-3	821953.23	1070534.57	3	lom žlabu
9610-4	821951.82	1070527.75	3	lom žlabu
9610-5	821946.32	1070504.75	3	lom žlabu
9610-6	821948.24	1070502.74	3	roh zdi
9610-7	821948.52	1070502.67	3	roh zdi
9610-8	821948.84	1070504.15	3	roh zdi
1	821963.76	1070584.31	3	označ. zeď
2	821963.92	1070585.11	3	roh zdi
3	821963.61	1070585.19	3	roh zdi
4	821963.41	1070584.37	3	označ. zeď

GEOMETRICKÝ PLÁN pro rozdělení pozemku

Vyhotovitel: GEOING Plzeň, s.r.o. Lobéžská 15, 326 00 Plzeň Číslo plánu: 9885-40/2014 Okres: Plzeň-město Obec: Plzeň Kat. území: Plzeň Mapový list: DKM <small>Dosavadním vlastníkem pozemků byla poskytnuta možnost seznámit se v terénu s průběhem navrhovaných nových hranic, které byly označeny předepsaným způsobem. viz seznam souřadnic</small>	Geometrický plán ověřil úředně oprávněný zeměměřičský inženýr: Jméno, příjmení: Ing. Magdalena Štýsová	Stejnopis ověřil úředně oprávněný zeměměřičský inženýr: Jméno, příjmení:	
	Číslo položky seznamu úředně oprávněných zeměměřičských inženýrů: 2575/2011	Číslo položky seznamu úředně oprávněných zeměměřičských inženýrů:	
	Dne: 5.2.2014	Číslo: 23/2014	Dne:
	Náležitostní a přesností odpovídá právním předpisům.	Tento stejnopis odpovídá geometrickému plánu v elektronické podobě uloženému v dokumentaci katastrálního úřadu.	Ověřen stejnopis geometrického plánu v listinné podobě.



10-02-2014

PETR ŠLAJS

100/14