

PROP MMP  
Ing. Anna Kobernová  
Škroupova 5  
306 32 Pízeň

## Statutární město Pízeň

### Technický úřad

### Odbor rozvoje a plánování Městského úřadu města Pízně

Vaše značka: MMP/130897/13  
ze dne: 16. 6. 2013

Naše značka: MMP/130897/13  
Vyřizuje: Ing. Zbyněk Maštera  
Telefon: 37803 4039

Pízeň, 9. 7. 2013

Věc: Stanovisko TÚ k nakládání s majetkem města Pízně  
- pozemky p.č. 2412/18, 2412/28, 2412/45, 2412/63, 2412/97, 2444 a 2469/7 v k.ú. Pízeň 4

Na základě Vašeho dopisu č.j. MMP/130897/13 ze dne 16. 6. 2013, která se týkala o aktualizaci žádosti o stanovisko k prodeji pozemků p.č. 2412/18, 2412/28, 2412/45, 2412/63, 2412/97, 2444 a 1469/7 v k.ú. Pízeň 4 nebo jejích částí, Vám zasíláme souhrnné stanovisko TÚ.

Dle platného územního plánu se jedná o stávající a navržené plochy pro ostatní krajinnou zelen a výrobu lehkou, služby, živnostenské provozy (VD).

Pozemky p.č. 2412/28, 18, 2444 k.ú. Pízeň 4 navazují na veřejný prostor při Rokycanské tř. a na další městské pozemky.

Pozemky p.č. 2412/18, 2412/28, 2412/63, 2412/97, 2444, 2469/7 v k.ú. Pízeň 4 jsou užívány bez řádného smluvního vztahu. Vzhledem k existujícím problémům s dokončením stavby lze souhlasit s uzavřením budoucí smlouvy kupní s podmínkou uzavření konečné kupní smlouvy po kolaudaci stavby a podmínkami OSI.

Současně s budoucí smlouvou kupní požadujeme uzavření nájemní smlouvy k zastavěným pozemkům a doplnění bezdůvodného obohacení za užívání předmětných pozemků.

Pozemky p.č. 2412/18, 2412/28, 2412/63, 2412/97, 2444, 2469/7 v k.ú. Pízeň 4 nejsou dotčeny vodohospodářskými sítěmi v majetku města Pízně ve správě OSI MMP.

Na pozemku p.č. 2412/45 v k.ú. Pízeň 4 se nachází kanalizační sběrač profilu 950/600 včetně souvisejícího drenážního potrubí DN 100 v majetku města Pízně ve správě OSI MMP.

S budoucím prodejem pozemků p.č. 2412/18, 2412/28, 2412/45, 2412/63, 2412/97, 2444, 2469/7 v k.ú. Pízeň 4 souhlasíme za předpokladu, že kupující bude informována o nutnosti respektování kanalizační sítě včetně jejího ochranného pásma na pozemku p.č. 2412/45 v k.ú. Pízeň 4 a na základě uzavření smlouvy o zřízení věcného břemene (smlouva o zřízení VB na vědomí v příloze) ve prospěch města Pízně na umístění, provozování VHI a přístupu, příjezdu k ní ve věci umístění, provozování VHI v majetku města Pízně ve správě OSI MMP v pozemcích pí. Houserové a přístupu, příjezdu k této VHI po pozemcích pí. Houserové v zájmové lokalitě, a to z důvodu možného zablokování jedné z náhradních

variant řešení přístupu a příjezdu k VHI od ulice Rokycanská dle podmínek a ustanovení zákona č. 274/2001 Sb. ve znění pozdějších předpisů.

Ochranné pásmo je u kanalizačního sběrače 950/600 v celé délce uloženo a v šířce 3,5 m od vnějšího lince potrubí na každou stranu.

Ke stavbě „Dostavba areálu Carimex – Renault“ byla vydána tato podstatná rozhodnutí:

- 1) Rozhodnutí o dodatečném povolení stavby pod sp. Zn. 4432/2005-MMP/STAV-SIR ze dne 6. 2. 2006 (nabylo právní moci 13. 3. 2006) – dodatečné povolení pro stavbu o 4.NP
- 2) Rozhodnutí o dodatečném povolení stavby „Dostavba areálu Carimex-Renault – protipovodňová zeď“ pod sp. Sz. SZ MMP/014572-1/10/KAI ze dne 30.10.2012 (nabylo právní moci 14.12.2012)

K uvedeným stavbám nebyla vydána žádná rozhodnutí o povolení užívání stavby (kolaudační rozhodnutí). Požadované pozemky byly mimo pozemek p.č. 2469/7 v k.ú. Pízeň 4 předmětem dodatečného povolení stavby – rozhodnutí pod bodem č. 1.

Pozemky jsou zasaženy stavbou budovy a dále stavbami souvisejícími, hlavní budovou, zpevněnými plochami apod.

V současné době vede stavební úřad se stavebníkem – paní Houserovou – řízené o vydání dodatečného stavebního povolení, neboť stavba byla postaveny v rozporu s dodatečným povolením stavby z roku 2006.

Řízení o odstranění stavby je přerušeno.

Řízení o dodatečném povolení – posledním úkonem je výzva k doplnění chybějících dokladů s termínem 31. 10. 2013, které nebyly doloženy v původním termínu ke dni 31. 5. 2013.

Stavbou protipovodňové slěny nedošlo k záboru městských pozemků. Kolaudace protipovodňové slěny je závislá na uzavření smlouvy o VB pro VHI města Pízně na pozemcích investora (bod 21 z podmínek pro dokončení stavby dodatečného povolení, které je v příloze tohoto stanoviska)

Ve věci uzavření smlouvy o zřízení věcných břemen na VHI umístěnou na pozemcích pí. Houserové bylo vydáno usnesení Rady města Pízně č. 271 ze dne 28. 3. 2013.

Technický úřad vede v palmost usnesení RMP č. 1553 ze dne 27. 11. 2008, které je stále v platnosti. Na základě § 4 odst. 4, 7 a podle § 28, odst. 6 vyhl. č. 28/2007 Sb. v platném znění byly dne 21.6.2013 Katastrálním úřadem pro Pízeňský kraj, Katastrálním pracovištěm Pízeň-město slouženy pozemky p.č. 2412/45 a 2412/64 v pozemek p.č. 2412/45 a pozemky p.č. 2412/63 a 2412/92 v pozemek p.č. 2412/63 vše v k.ú. Pízeň 4.


Toto stanovisko nahrazuje stanoviska vydaná pod č.j. MMP/83466/12 ze dne 3. 6. 2013 a č.j. MMP/83466a/12 ze dne 13. 6. 2013.

Upozorňujeme, že toto stanovisko je platné po dobu dvou let od data vydání.

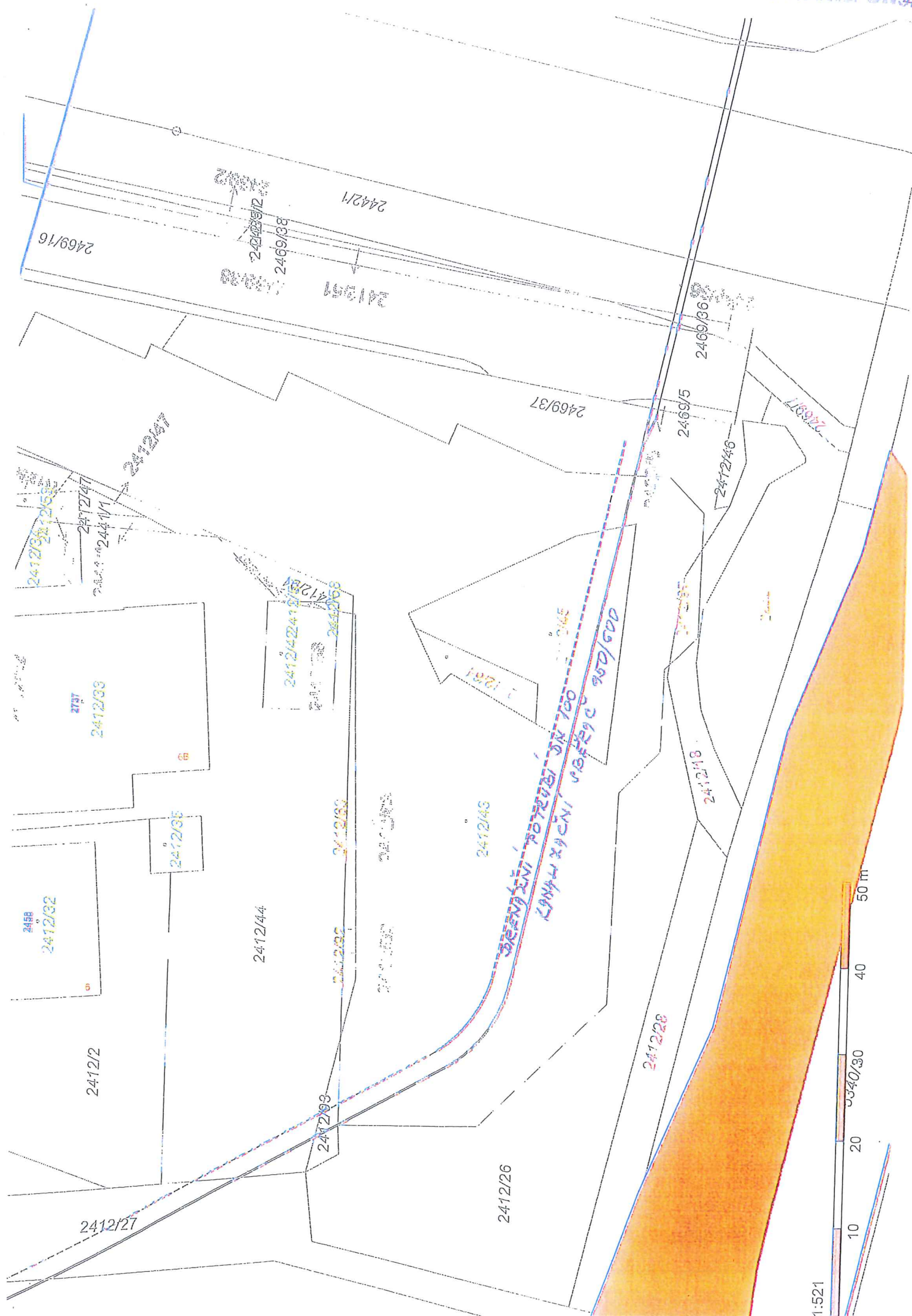
Ing. Vladimír Šimandl, CSc.

Ing. Vladimír Šimandl, CSc.









## SMLOUVA O ZŘÍZENÍ VĚCNÝCH BŘEMEN

číslo: 2013 / ..... ..

uzavřená podle ustanovení § 151n a násl. zákona č. 40/1964 Sb., občanský zákoník, ve znění pozdějších předpisů.

### Smluvní strany:

**Povinný:**  
**Bytem:** Jaroslava Houserová, r.č. 396022/021  
Husova 966, 334 01 Přeštice

a

**Oprávněný:**  
**Adresa:** Plzeň, statutární město  
náměstí Republiky 1, 306 32 Plzeň

**IČ:** 00075370

**DiČ:** CZ00075370

**Zastoupené:** panem Ing. Vladimírem Šimandlem, CSc., vedoucím Odboru  
rozvoje a plánování Magistrátu města Plzně,

dle plné moci Č.j.: ZM - 183/2010 ze dne 26. 11. 2010

**Adresa pro doručování:** Magistrát města Plzně, Odbor rozvoje a plánování, Škroupova 5,  
306 32 Plzeň

### I.

#### Předmět smlouvy

1. Povinný je vlastním prostředkem pozemků parc. č. 2412/1, ostatní plocha – manipulační plocha, o výměře 1812 m<sup>2</sup>, parc. č. 2412/20, ostatní plocha – jiná plocha, o výměře 661 m<sup>2</sup>, parc. č. 2412/43, zastavěná plocha a nádvoří, o výměře 3031 m<sup>2</sup>, parc. č. 2412/44, ostatní plocha – jiná plocha, o výměře 1458 m<sup>2</sup>, parc. č. 2412/56, ostatní plocha – neplodná půda, o výměře 54 m<sup>2</sup>, parc. č. 2412/91, ostatní plocha – manipulační plocha, o výměře 73 m<sup>2</sup>, parc. č. 2412/93, ostatní plocha – manipulační plocha, o výměře 25 m<sup>2</sup>, parc. č. 2469/4, ostatní plocha – jiná plocha, o výměře 423 m<sup>2</sup>, parc. č. 2469/5, ostatní plocha – jiná plocha, o výměře 16 m<sup>2</sup>, parc. č. 2469/16, ostatní plocha – jiná plocha, o výměře 1838 m<sup>2</sup>, parc. č. 2469/29, ostatní plocha – jiná plocha, o výměře 122 m<sup>2</sup>, parc. č. 2469/31, ostatní plocha – jiná plocha, o výměře 51 m<sup>2</sup>, parc. č. 2469/37, ostatní plocha – manipulační plocha, o výměře 517 m<sup>2</sup> a parc. č. 2469/38, ostatní plocha – manipulační plocha, o výměře 87 m<sup>2</sup>, vše zapsané na LV č. 6915 pro obec Plzeň, k.ú. Plzeň 4 (všechny výše uvedené pozemky dále také jen jako „předmětné pozemky“). Povinný je dále vlastním prostředkem pozemků parc. č. 2412/21, ostatní plocha – jiná plocha, o výměře 9 m<sup>2</sup> a parc. č. 2412/26, ostatní plocha – manipulační plocha, o výměře 954 m<sup>2</sup>, oba zapsané na LV č. 6915 pro obec Plzeň, k.ú. Plzeň 4.

2. Oprávněný je vylučným vlastním prostředkem vodovodního řádu DN 600, kanalizačního sběrače DN 950/600 a souvisejícího drenážního potrubí DN 100, kanalizační sítě s rameny DN 250 a DN 400, odlehčovací kanalizační stoky DN 1350/900 a souvisejícího drenážního

potrubí DN 300, odlehčovací stoky DN 820/1300 a souvisejícího drenážního potrubí DN 300 (vše dále také jen jako „vodohospodářské sítě“), které se nacházejí na předmětných pozemcích.

3. Povinný touto smlouvou zřizuje ve prospěch oprávněného právo věcného břemene spočívající v umístění a provozování vodovodního řádu DN 600 na pozemcích parc. č. 2412/1, parc. č. 2412/56, parc. č. 2412/91, parc. č. 2469/4 a parc. č. 2469/16, vše k.ú. Plzeň 4 za podmínek dále specifikovaných v této smlouvě a oprávněný popsané právo odpovídající věcnému břemenu přijímá. Smluvní strany se dohodly, že rozsah věcného břemene nebude vymezen v geometrickém plánu, ale že věcné břemeno bude zapsáno k celým pozemkům.
4. Povinný touto smlouvou zřizuje ve prospěch oprávněného právo věcného břemene spočívající v umístění a provozování kanalizačního sběrače DN 950/600 a souvisejícího drenážního potrubí DN 100 na pozemcích parc. č. 2412/43, parc. č. 2412/44, parc. č. 2412/93 a parc. č. 2469/37, vše k.ú. Plzeň 4 za podmínek dále specifikovaných v této smlouvě a oprávněný popsané právo odpovídající věcnému břemenu přijímá. Smluvní strany se dohodly, že rozsah věcného břemene nebude vymezen v geometrickém plánu, ale že věcné břemeno bude zapsáno k celým pozemkům.
5. Povinný touto smlouvou zřizuje ve prospěch oprávněného právo věcného břemene spočívající v umístění a provozování kanalizační sítě s rameny DN 250 a DN 400 na pozemcích parc. č. 2469/5, parc. č. 2469/16, parc. č. 2469/37 a parc. č. 2469/38, vše k.ú. Plzeň 4 za podmínek dále specifikovaných v této smlouvě a oprávněný popsané právo odpovídající věcnému břemenu přijímá. Smluvní strany se dohodly, že rozsah věcného břemene nebude vymezen v geometrickém plánu, ale že věcné břemeno bude zapsáno k celým pozemkům.
6. Povinný touto smlouvou zřizuje ve prospěch oprávněného právo věcného břemene spočívající v umístění a provozování odlehčovací stoky DN 1350/900 a souvisejícího drenážního potrubí DN 300 na pozemcích parc. č. 2412/20, parc. č. 2469/4, parc. č. 2469/29 a parc. č. 2469/31, vše k.ú. Plzeň 4 a navazující odlehčovací stoky DN 820/1300 a souvisejícího drenážního potrubí DN 300 na pozemku parc. č. 2412/20, k.ú. Plzeň 4 za podmínek dále specifikovaných v této smlouvě a oprávněný popsané právo odpovídající věcnému břemenu přijímá. Smluvní strany se dohodly, že rozsah věcného břemene nebude vymezen v geometrickém plánu, ale že věcné břemeno bude zapsáno k celým pozemkům.
7. Povinný touto smlouvou zřizuje ve prospěch oprávněného právo věcného břemene spočívající ve vstupu a vjezdu na pozemky parc. č. 2412/21 a parc. č. 2412/26, oba k.ú. Plzeň 4 za účelem provozu vodohospodářských sítí umístěných na předmětných pozemcích, jejich pravidelné revize, údržby, obnovy, odstranění poruch nebo havárií a za účelem plnění dalších povinností, které s provozováním vodohospodářských sítí souvisejí. Smluvní strany se dohodly, že rozsah věcného břemene nebude vymezen v geometrickém plánu, ale že věcné břemeno bude zapsáno k celým pozemkům.

### II.

Cena za zřízení věcných břemen a doba jejich zřízení

Smluvní strany se dohodly, že věcná břemena dle této smlouvy se zřizují na dobu neurčitou a zřizují se bezúplatně.



III.

Obsah věcných břemen,  
práva a povinnosti smluvních stran

1. Každý vlastník předmětných pozemků je povinen střežit uložených vodohospodářských sítí tak, jak je uvedeno v čl. I., odstavcích 3., 4., 5. a 6. této smlouvy, provozování vodohospodářských sítí a přístup k vodohospodářským sítím za účelem jejich pravidelné revize, údržby, obnovy, odstraňování poruch nebo havárií a za účelem plnění dalších povinností, které s provozováním vodohospodářských sítí souvisejí.
2. Oprávnění ke vstupu a vjezdu na předmětné pozemky a pozemky parc. č. 2412/21 a parc. č. 2412/26, oba k.ú. Plzeň 4 za účelem přístupu k vodohospodářským sítím má oprávněný nebo osoba jím zmocněná a v případě, že provozováním vodohospodářských sítí bude pověřena třetí osoba, tak i tato osoba, jakož i její zmocněnci. Právním vjezdu na výše uvedené pozemky se myslí i vjezd těžké mechanizace a stavebních strojů.
3. Oprávněný je povinen co nejvíce šetřit práv vlastnických pozemků a pozemků parc. č. 2412/21 a parc. č. 2412/26, oba k.ú. Plzeň 4 a vstup či vjezd na tyto pozemky mu předem ohlásit, vyjma havárie na vodohospodářských sítích. V případě dořízení uvedených strojů je oprávněný povinen uvést tyto pozemky do předchozího stavu.
4. Povinný se zavazuje trpět výkon práv odpovídajících zřizovaným věcným břemenům. Bude-li povinný provádět na předmětných pozemcích jakékoli stavební či zemní práce, které by mohly vodohospodářské sítě nebo jejich ochranná pásma ohrožit, má povinnost tyto práce předem projednat s oprávněným a vyžádat si jeho souhlas.
5. Případná náhrada škody, která by vznikla při výkonu práv odpovídajících věcným břemenům, bude řešena podle předpisů platných v době vzniku škody.
6. Při provádění prací na předmětných pozemcích je oprávněný povinen dodržovat platné právní předpisy a příslušné technické normy (ČSN, TP, TKP).
7. Náklady spojené s běžným udržováním předmětných pozemků a pozemků parc. č. 2412/21 a parc. č. 2412/26, oba k.ú. Plzeň 4 nese povinný.

IV.

Závěrečná ustanovení

1. K nabytí práv odpovídajících věcným břemenům je potřeba vklad do katastru nemovitostí u Katastrálního úřadu pro Plzeňský kraj, Katastrální pracoviště Plzeň-město. Smluvní strany se dohodly, že návrh na vklad práv založených touto smlouvou podá pan JUDr. Jaroslav Vovsíček, k čemuž je povinným a oprávněným, v souladu s § 33 zákona č. 500/2004 Sb., správní řád, ve znění pozdějších předpisů, podpisem této smlouvy zplnomocněn.
2. Smluvní strany se dohodly, že správní poplatek za návrh na povolení vkladu věcných břemen do katastru nemovitostí jde k tíži povinného.
3. Vše města Plzně k uzavření této smlouvy je dána usnesením Rady města Plzně č. 271 ze dne 28. 3. 2013.
4. Tato smlouva je vyhotovena v šesti stejnopisech, z nichž dva stejnopisy obdrží katastrální úřad, po jednom stejnopisu obdrží Odbor rozvoje a plánování Magistrátu města Plzně,

Odbor správy infrastruktury Magistrátu města Plzně, Odbor evidence majetku Magistrátu města Plzně a povinný.

5. Osoby podepisující tuto smlouvu svým podpisem zároveň stvrzují platnost svých jednatelejších oprávnění, jakož i plnou způsobilost k právním úkonům.
6. Účastníci této smlouvy po jejím přečtení prohlašují, že souhlasí s jejím obsahem, že tato byla sepsána na základě pravdivých údajů, jejich pravé a svobodné vůle a nebyla ujednána v tísní ani za jinak jednostranně nevýhodných podmínek. Na důkaz tohoto připojují své podpisy.

Přílohy této smlouvy tvoří:

- " usnesení Rady města Plzně č. 271 ze dne 28. 3. 2013
- " plná moc pro Ing. Vladimíra Šimandla, CSc.

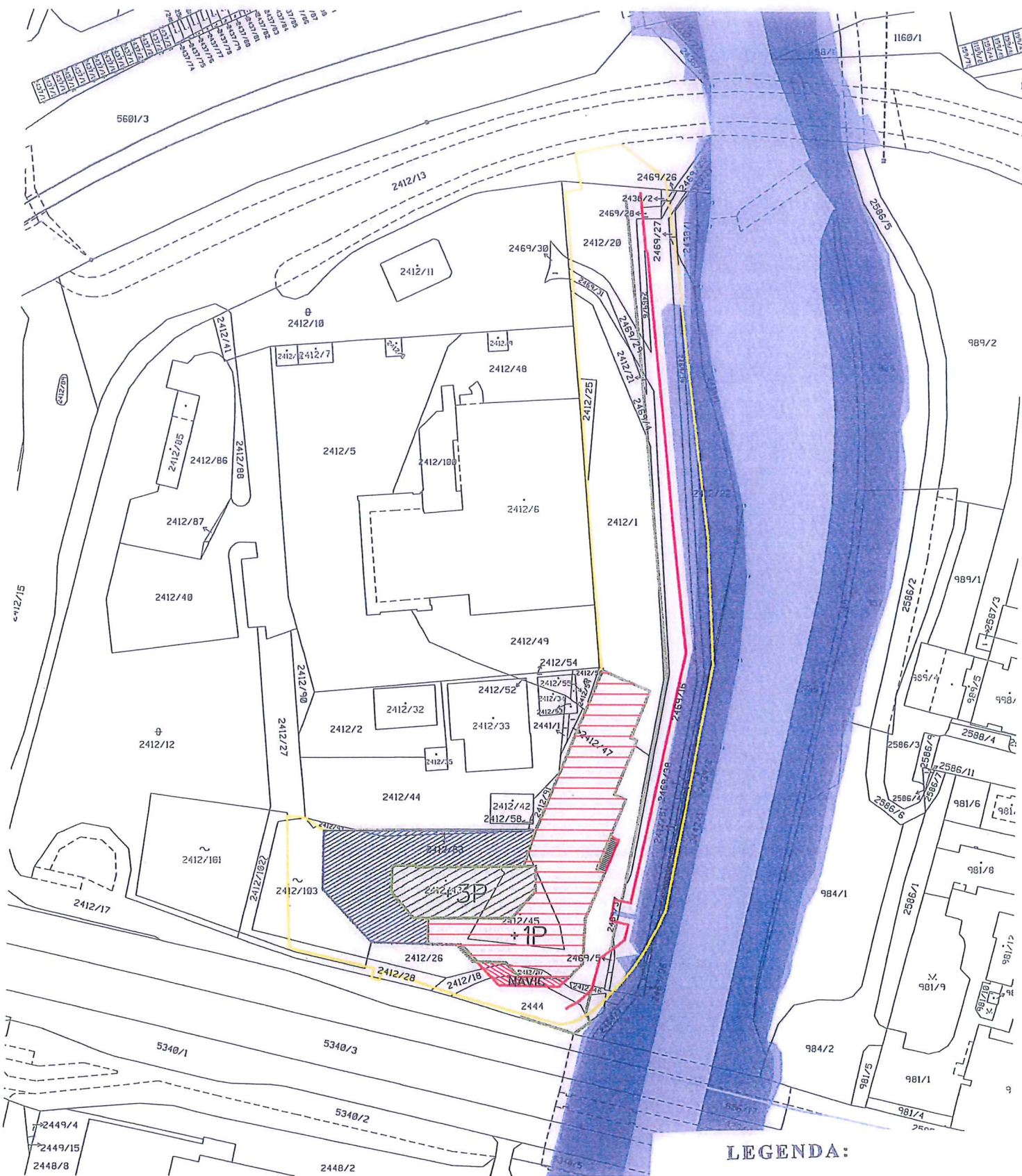
V Plzni dne:.....

V Plzni dne:.....

Jaroslava Houserová

Plzeň, statutární město  
Ing. Vladimír Šimandl, CSc.  
vedoucí ORP MMP  
na základě plné moci  
Č.j.: ZM - 183/2010 ze dne 26. 11. 2010

Příloha č. 2/5



# LEGENDA:

- zed' povolená
- zed' realizovaná
- aktuální záplavové území





Průběh d. 2/4

PROP MMP  
Ing. Anna Kobernová  
Škroupova 5  
306 32 Plzeň

## Statutární město Plzeň

### Technický úřad

#### Odbor rozvoje a plánování Magistrátu města Plzně

Vaše značka: MMP/32140/14, MMP/38445/14  
ze dne: 11. 2. 2014, 19. 2. 2014

Naše značka: MMP/32140/14, MMP/38445a/14  
Vyřizuje: Ing. Zbyněk Maštera  
Telefon 37803 4039

Plzeň, 14. 5. 2014

Magistrát města Plzně		Č. dop.
Odbor příjmů z pohledávek a prodeje		
DOŠLO: 14-05-2014		Zprac.
Č.j.: MMP/32140/14, MMP/38445a/14		Ukl. zn.
Příloha		27.3.14 A16

Věc: **Stanovisko TÚ k nakládání s majetkem města Plzně**  
- pozemky p.č. 2412/18, 2412/28, 2412/45, 2412/63, 2412/97, 2444 a 2469/7 v k.ú. Plzeň 4

Na základě Vašich dopisů č.j. MMP/32140/14, MMP/38445/14 ze dne 11. 2. 2014 a 19. 2. 2014 a e-mailu ze dne 14. 5. 2014, které se týkají žádosti o aktualizaci stanoviska TÚ č.j. MMP/130897/13 ze dne 9. 7. 2014, Vám zasíláme doplnění stanoviska TÚ.

Ve stanovisku č. j. MMP/130897/13 ze dne 9. 7. 2013 je detailně popsán rozsah věcného břemene – služebnosti a časová posloupnost majetkoprávního vypořádání v případě prodeje výše uvedených městských pozemků. Stanovisko zůstává i nadále v platnosti.

Pozemek p. č. 2412/45 k. ú. Plzeň 4 je dotčen kanalizačním sběračem DN 950/600 včetně souvisejícího drenážního potrubí DN 100 z roku 1947 v majetku města Plzně ve správě OSI MMP.

Nezkolaudovaná stavba CARIMEX – RENAULT se nachází na městských pozemcích p.č. 2412/45, 2412/63 a 2412/97 a částech pozemků p.č. 2412/18 a 2444 v k.ú. Plzeň 4. Zpevněné plochy se nacházejí na částech městských pozemků p.č. 2412/18, 2412/28 a 2444 v k.ú. Plzeň 4.

Pozemky p.č. 2412/18, 2412/28, 2412/45, 2412/63, 2412/97 a 2444 v k.ú. Plzeň 4 jsou zasaženy STL plynovodem starším 5-ti let.

Pozemky p.č. 2412/28 a 2444 v k.ú. Plzeň 4 jsou zasaženy nadzemním vedením VN s rokem prvního užívání 1998.

Pozemky p.č. 2412/18, 2412/28, 2412/63, 2469/7 a 2444 v k.ú. Plzeň 4 jsou zasaženy trakčním vedením PMDP starším 5-ti let.

*Příloha 2. 2/8*

Na pozemky p.č. 2412/18, 2412/28, 2412/45, 2412/63, 2412/97 a 2444 v k.ú. Plzeň 4 je vedeno stavební řízení v souvislosti se stavbou areálu CARIMEX-RENAULT. Fáze stavby byly popsána ve stanovisku č.j. MMP/130897/13.

Není nám známo, že by pozemek p.č. 2469/7 v k.ú. Plzeň 4 byl dotčen jakoukoli sítí nebo stavbou, která byla povolena stavebním úřadem a byl vydán souhlas s užíváním stavby dle zákona 183/2006 Sb. ve znění pozdějších předpisů. Na posledních 7 let neevidujeme žádnou žádost, která by se týkala stavebního řízení na předmětném pozemku.

Toto stanovisko nahrazuje stanovisko vydané pod č.j. MMP/32140/14, MMP/38445/14 ze dne 13. 5. 2014.

Upozorňujeme, že toto stanovisko je platné po dobu dvou let od data vydání.

Statutární město Plzeň  
Odbor rozvoje a plánování  
Magistrátu města Plzně ⑤



Ing. Vladimír Šimandl, CSc.  
vedoucí ORP MMP

Škroupova 5  
306 32 Plzeň  
tel. 37 / 803 4080  
bankovního spojení KB Plzeň-město  
č. účtu 1120 – 311 / 0100  
IČO 075370, DIČ 138-000753

Na vědomí: SVS MP

Přílohy:



2412/49

2412/54

2412/55

2412/56

2412/57

2412/58

2412/59

2441/1

2412/52

2412/33

2412/32

2412/2

2412/35

2412/44

2412/42

2412/58

2412/92

2412/43

2412/26

2412/45

2448/5

2412/97

2412/18

2444

2412/90

2412/27

5340/3

5340/2

2448/2

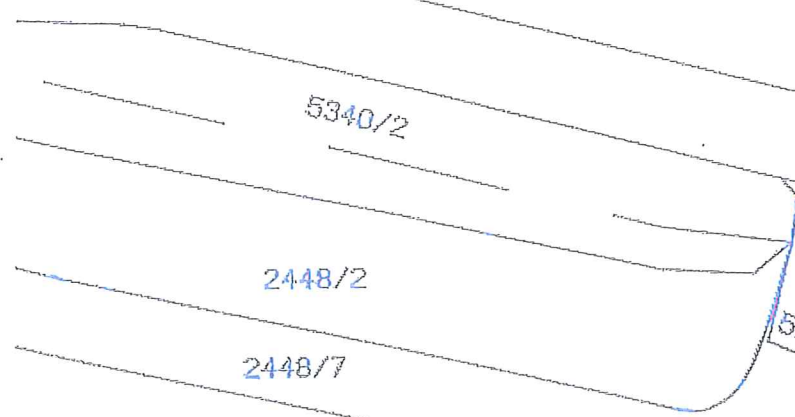
2448/7

5340/4

5340/5

2448/4

2412/90





Řízení v KN Z-17485/2013-405 (podáno na KN 11.12.2013), ohlášení nové stavby (zápis stavby odkaliště), část p.č. 2412/28 přešla do 2412/102 (zaploceno – „odkaliště“), naopak do 2412/28 přešla část 2412/27 (6 m2), to znamená, že současná 2412/28 má oproti původním žádostem o odprodej jiný tvar.

## Vývoj jednotlivých pozemků v k.ú. Plzeň 4 - Houser

### 2412/18

v majetku města na základě odstátnění komunikací §5, svěřena SVSMP ještě jako k.ú. Plzeň s výměrou 207 m2

k 14.5 1997 vzniklo nové k.ú. Plzeň 4, proběhla digitalizace, změna výměry na 204 m2 změna výměry z 204 m2 na dnešních 179 m2, vznik 2412/97 s výměrou 26 m2, řízení v KN Z-17179/2005-405 (podáno na KN 26.9. 2005), zápis rozestavěné budovy, příloha stavební povolení č.j. stav/748/97 z 23.6.1997 (nabytí práv. moci k 3.7. 1997) a stavební povolení č.j. stav/1884/97 z 12.10. 1998 (nabytí právní moci k 7.11. 1998), GP č. 116-111/2004, od stavebních povolení máme jen titulní stranu, další přílohou bylo čestné prohlášení o rozestavěné budově z 2.6. 2004, které nemáme

### 2412/97

vznik viz předchozí odstavec, na pozemku byla zapsaná rozestavěná budova

### 2444

v majetku města na základě §5, svěřena SVSMP od ÚIMP 8.1. 1999 s výměrou 383 m2, bez změny

### 2412/28

v majetku města na základě §1, svěřena SVSMP od 6.8. 2004 s výměrou 262 m2 změna výměry z 262 m2 na 170 m2, řízení v KN Z-17485/2013 (podáno na KN 11.12. 2013), ohlášení nové stavby (zápis stavby odkaliště), část p.č. 2412/28 přešla do 2412/102 (odkaliště), naopak do 2412/28 přešla část 2412/27 (6 m2), to znamená, že současná 2412/28 má oproti původním žádostem o odprodej jiný tvar

### 2412/63

v majetku města na základě §1, vznikla s výměrou 33 m2 z p.č. 2412/44 na základě GP č. 3114-215/95, pol.změny v KN 357/97, přílohou bylo kolaudační rozhodnutí výst 158/93, 677/97, nemáme k dispozici

zápis rozestavěné budovy, řízení v KN Z-17179/2005-405 (podáno na KN 26.9. 2005)

změna výměry z 33 m2 na 48 m2 na základě sloučení s p.č. 2412/92, řízení v KN Z-7681/2013-405, založeno dne 18.6.2013

pro úplnost p.č. 2412/92 vznikla z 2412/44 jako zbytková parcela po realizaci KS prodej pozemků spol. Baterie Akuma Plzeň, práv.úč. 6.4. 1999. Zápis rozestavěné budovy, řízení v KN Z-17179/2005-405 (podáno na KN 26.9. 2005)

### 2412/45

v majetku města na základě §1, svěřena SVSMP 12.9.1997 s výměrou 438 m2

změna výměry z 438 m2 na 382 m2 na základě GP č. 3114-215/95, pol.změny v KN 357/97, přílohou bylo kolaudační rozhodnutí výst 158/93, 677/97, nemáme k dispozici, vznikla p.č. 2412/64 56 m2. Zápis rozestavěné budovy, řízení v KN Z-17179/2005-405 (podáno na KN 26.9. 2005, změna druhu z ostatní plochy na zastavěnou.

Změna výměry z 382 m2 na 438 m2 na základě sloučení s p.č. 2412/64, řízení v KN Z-7681/2013-405, založeno dne 18.6.2013.