ZMP 4.9.2014 - ORP/15
Příloha č. 2
k bodu 1 orientační mapy

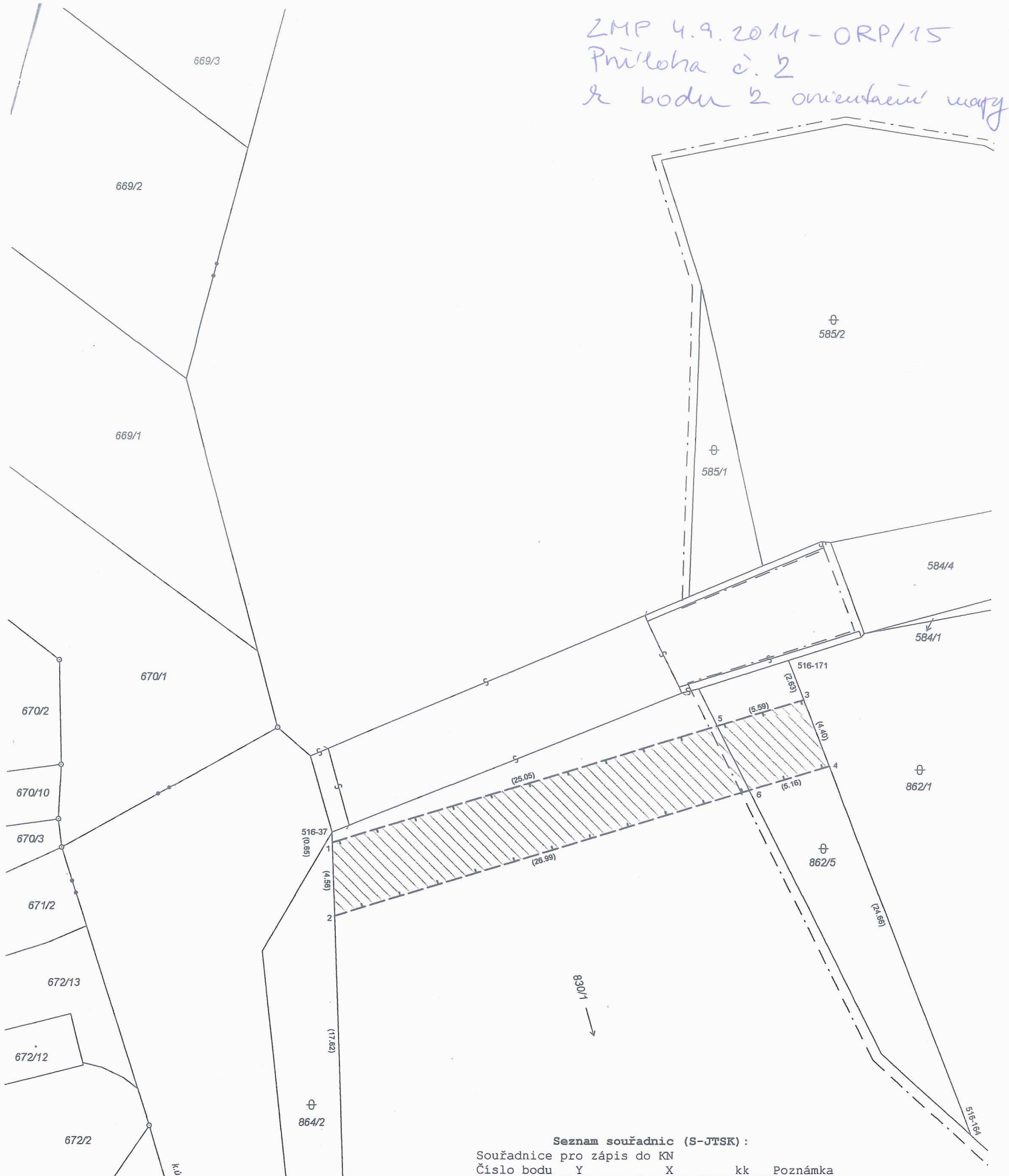


Seznam souřadnic (S-JTSK):

Souřadnice pro zápis do KN

Číslo bodu	Y	X	kk	Poznámka
2618-87	822404.65	1069301.42	3	
2618-208	822370.68	1069301.93	3	
1	822389.01	1069323.05	3	nestabilizováno
2	822385.41	1069319.59	3	nestabilizováno
3	822404.03	1069307.39	3	nestabilizováno
4	822398.90	1069305.54	3	nestabilizováno
5	822403.64	1069301.44	3	nestabilizováno
6	822398.63	1069301.51	3	nestabilizováno

ZMP 4.9.2014 - ORP/15
Příloha č. 2
k bodu 2 orientační mapy



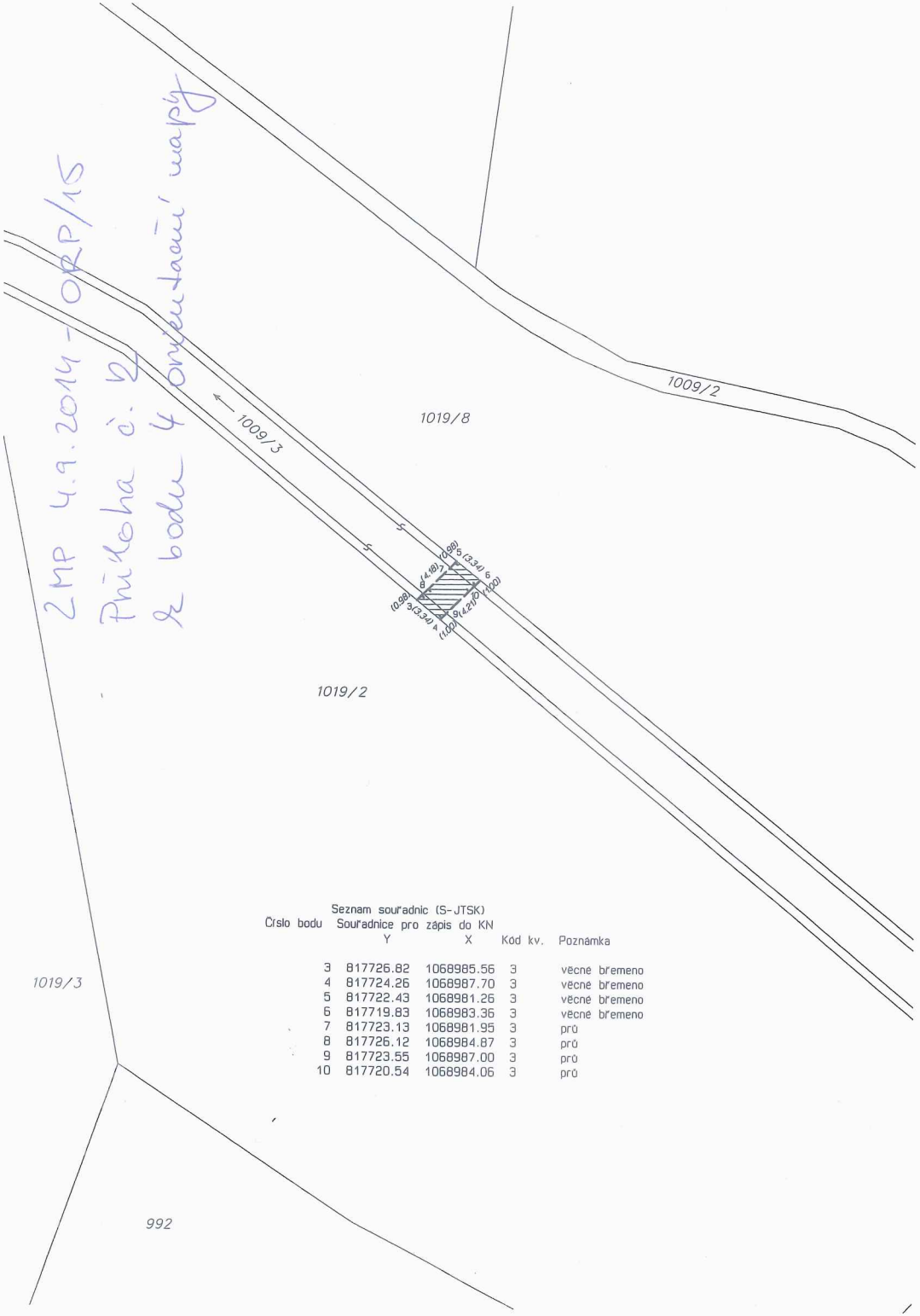
Seznam souřadnic (S-JTSK):

Souřadnice pro zápis do KN

Číslo bodu	Y	X	kk	Poznámka
516-35	826126.63	1067746.20	3	
516-37	826127.48	1067723.38	3	,
516-164	826087.53	1067742.20	8	
516-171	826099.10	1067712.69	8	
1	826127.46	1067724.03	3	nestabilizováno
2	826127.29	1067728.59	3	nestabilizováno
3	826098.14	1067715.14	8	nestabilizováno
4	826096.53	1067719.24	8	nestabilizováno
5	826103.49	1067716.76	8	nestabilizováno
6	826101.47	1067720.74	8	nestabilizováno

ZMP 4.9.2014 - ORP/15
Příloha č. 2
k bodu 3 orient. mapy

2 MP 4.9.2014 - OOPP/15
Příloha č. 2
k bodu 4 Ověřování mapy



Seznam souřadnic (S-JTSK)

Číslo bodu	Souřadnice pro zápis do KN Y	X	Kód kv.	Poznámka
3	817726.82	1068985.56	3	věcné břemeno
4	817724.26	1068987.70	3	věcné břemeno
5	817722.43	1068981.26	3	věcné břemeno
6	817719.83	1068983.36	3	věcné břemeno
7	817723.13	1068981.95	3	prů
8	817726.12	1068984.87	3	prů
9	817723.55	1068987.00	3	prů
10	817720.54	1068984.06	3	prů

VÝKAZ DOSAVADNÍHO A NOVÉHO STAVU ÚDAJŮ KATASTRU NEMOVITOSTÍ

Dosavadní stav				Nový stav						Porovnání se stavem evidence právních vztahů				
Označení pozemku parc. číslem	Výměra parcely ha	Výměra parcely m²	Druh pozemku / Způsob využití	Označení pozemku parc. číslem	Výměra parcely ha	Výměra parcely m²	Druh pozemku / Způsob využití	Typ stavby / Způsob využití	Způs. určení výměr	Díl přechází z pozemku označeného v katastru nemovitostí	Díl přechází z pozemku označeného v dřívější poz. evidenci	Číslo listu vlastnictví	Výměra dílu ha	Výměra dílu m²	Označení dílu
1009/3										1009/3		1407			

Druh věcného břemene: Právo chůze a jízdy při údržbě a opravě vodovodního potrubí
Oprávněný: Správce vodovodní sítě

Dělit nebo sceloval pozemky lze jen na základě územního rozhodnutí, pokud podmínky pro ně nejsou stanoveny jiným rozhodnutím nebo opatřením.

GEOMETRICKÝ PLÁN

pro vymezení rozsahu věcného břemene k části pozemku

Vyhotovil: GEOREAL spol. s r.o.
Hálkova 12
301 00 Plzeň

Číslo plánu: 1206-72/2013

Okres: Plzeň-město

Obec: Plzeň

Katastrální území: Újezd

Mapový list: DKM

Kód způsobu určení výměr je určen podle §77 odst. 2 vyhlášky č. 26/2007 Sb.

Dosavadním vlastníkům pozemků byla poskytnuta možnost seznámit se v terénu s průběhem navrhovaných nových hranic, které byly označeny předepsaným způsobem:

Náležitostmi a přesností odpovídá právním předpisům.

Ing. Antonín ŠTORKÁN

Geometrický plán ověřil úředně oprávněný zeměměřický inženýr:

Ing. Antonín Štorkán

Dne 15.7.2013 Číslo 192/2013

Úředně oprávněný zeměměřický inženýr odpovídá za odbornou úroveň geometrického plánu, za dosažení předepsané přesnosti a za správnost a úplnost náležitostí podle právních předpisů.

Katastrální úřad, katastrální pracoviště souhlasí s očíslováním parcel.

Katastrální úřad pro Plzeňský kraj pracoviště Plzeň-město

Souhlas katastrálního úřadu, katastrálního pracoviště potvrdil:

R. KREJSÍ

Dne 23 -07- 2013 Číslo 742/13

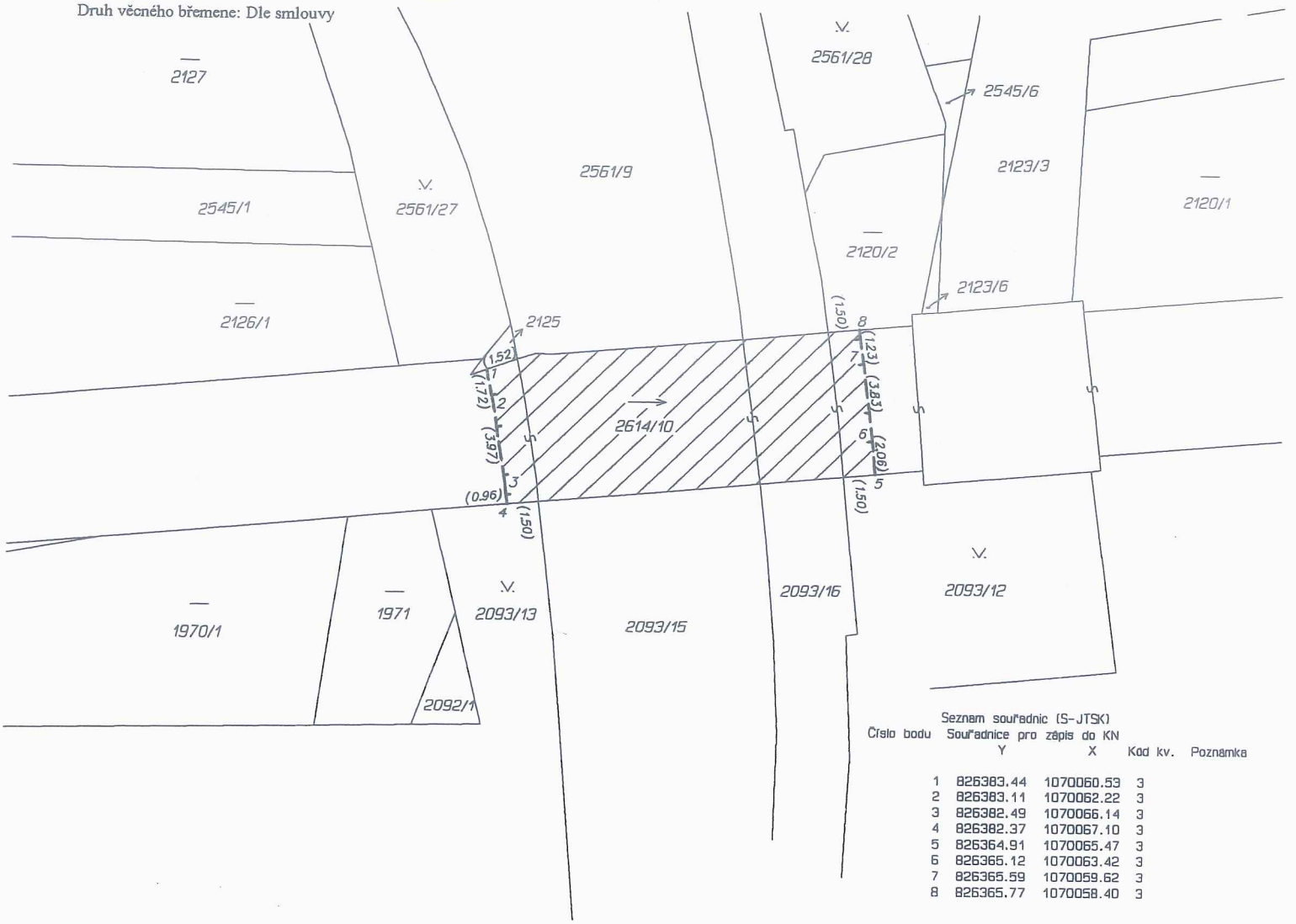
Jeden prvopis geometrického plánu a předepsané přílohy jsou uloženy u katastrálního úřadu, katastrálního pracoviště.

ZMP 4.9.2014 - ORP/15
Příloha č. 2
k bodu 5 orientační mapy

VÝKAZ DOSAVADNÍHO A NOVÉHO STAVU ÚDAJŮ KATASTRU NEMOVITOSTÍ

Dosavadní stav				Nový stav										
Označení pozemku parc. číslem	Výměra parcely		Druh pozemku / Způsob využití	Označení pozemku parc. číslem	Výměra parcely		Druh pozemku / Způsob využití	Typ stavby / Způsob využití	Způs. určení výměr	Porovnání se stavem evidence právních vztahů: Díl přechází z pozemku označeného v katastru nemovitostí	Díl přechází z pozemku označeného v dřívější poz. evidenci	Číslo listu vlastnictví	Výměra dílu ha	Výměra dílu m²	Označení dílu
	ha	m²			ha	m²									
2614/10										2614/10		255			

Oprávněný z věcného břemene: Statutární město Plzeň
Druh věcného břemene: Dle smlouvy



Seznam souřadnic (S-JTSK)

Číslo bodu	Souřadnice pro zápis do KN Y	X	Kód kv.	Poznámka
1	826383.44	1070060.53	3	
2	826383.11	1070062.22	3	
3	826382.49	1070066.14	3	
4	826382.37	1070067.10	3	
5	826364.91	1070065.47	3	
6	826365.12	1070063.42	3	
7	826365.59	1070059.62	3	
8	826365.77	1070058.40	3	

Dělit nebo scelovat pozemky lze jen na základě územního rozhodnutí, pokud podmínky pro ně nejsou stanoveny jiným rozhodnutím nebo opatřením.

GEOMETRICKÝ PLÁN
pro vymezení rozsahu věcného břemene

Vyhotovil:	SVSmP Klatovská 10-12 301 26 Plzeň
Číslo plánu:	2378-12/2011
Okres:	Plzeň-město
Obec:	Plzeň
Katastrální území:	Skvrňany
Mapový list:	DKM

Kód způsobu určení výměr je určen podle §77 odst. 2 vyhlášky č. 26/2007 Sb.

Dosavadním vlastníkům pozemků byla poskytnuta možnost seznámit se v terénu s průběhem navrhovaných nových hranic, které byly označeny předepsaným způsobem:

—

Náležitostmi a přesností odpovídá právním předpisům.

Ing. Martin NOVÁK
autorizovaný inženýr pro obor 2 Zeměměřictví podle § 5 odst. 1 písm. a) zákona č. 360/1992 Sb.
Úředně oprávněný zeměměřický inženýr

Geometrický plán ověřil úředně oprávněný zeměměřický inženýr:

Ing. Martin Novák

Dne 25.2.2011 Číslo 23/2011

Úředně oprávněný zeměměřický inženýr odpovídá za odbornou úroveň geometrického plánu, za dosažení předepsané přesnosti a za správnost a úplnost náležitostí podle právních předpisů.

Katastrální úřad, katastrální pracoviště souhlasí s očíslováním parcel.

Katastrální úřad pro Plzeňský kraj
katastrální pracoviště Plzeň - město

Souhlas katastrálního úřadu, katastrálního pracoviště potvrdil:

Olina Jílková

Dne - 1 -03- 2011 Číslo 250/11

Jeden prvopis geometrického plánu a předepsané přílohy jsou uloženy u katastrálního úřadu, katastrálního pracoviště.