


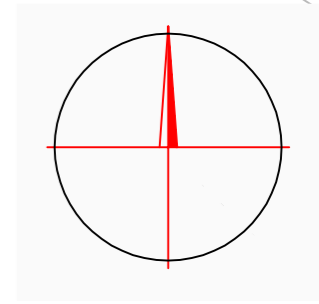


# LEGENDA

	upravená původní plocha- zatravněná celken 453m <sup>2</sup> i s dopadovými plochami		herní prvek		pískoviště
	plocha stávajícího hřiště určená k likvidaci obrubníky a zbytky asfaltu demontovat		herní prvek - dopadová plocha - kačírek nebo pryžové dlaždice - viz jednotlivé prvky		
	stávající zeleň		výškové kóty		




### Poznámka:

Zákresy inženýrských sítí viz. vyjádření jednotlivých správců a výkres situace!!!

Výškový systém: Bpv.

PROJEKT SLOUŽÍ PRO VYDÁNÍ STAVEBNÍHO POVOLENÍ NEBO OHLÁŠENÍ STAVBY

	<b>PROJEKČNÍ ATELIÉR</b> MARTIN LATISLAV	Kněžská 36, 370 01 České Budějovice tel.: 777 668 913, e-mail: martin.latislav@ml-atelier.cz	
		www.ml-atelier.cz	

ZODP PROJEKTANT	VYPRACOVAL	KRESLIL	Projekce - inženýring  Martin Latislav, diplomovaný technik Kněžská 36, 370 01 České Budějovice Tel.: +420 777 668 913, Email: martin.latislav@ml-atelier.cz	PARÉ:
Martin Latislav, dipl. tech.	Ing. Hana Konopová	Ing. Hana Konopová		
INVESTOR Statutární město Plzeň zastoupené městským obvodem Plzeň 1, alej Svobody 60, 323 00 Plzeň				
DÍLČÍ ČÁST Výkresová dokumentace 1:100				
MÍSTO STAVBY parc. č. 1137/73, k.ú. Bolevec			FORMÁT	
AKCE <b>Dětské hřiště na pozemku č. 1137/73 v k.ú. Bolevec, Plzeň</b>			DATUM	07/2014
			STUPEŇ	DSP
			Č. ZAKÁZKY	96-2014
OBSAH			MĚŘÍTKO	Č. VÝKRESU
<b>Hřiště - situace, půdorys herních prvků</b>			<b>1:200</b>	<b>D2</b>