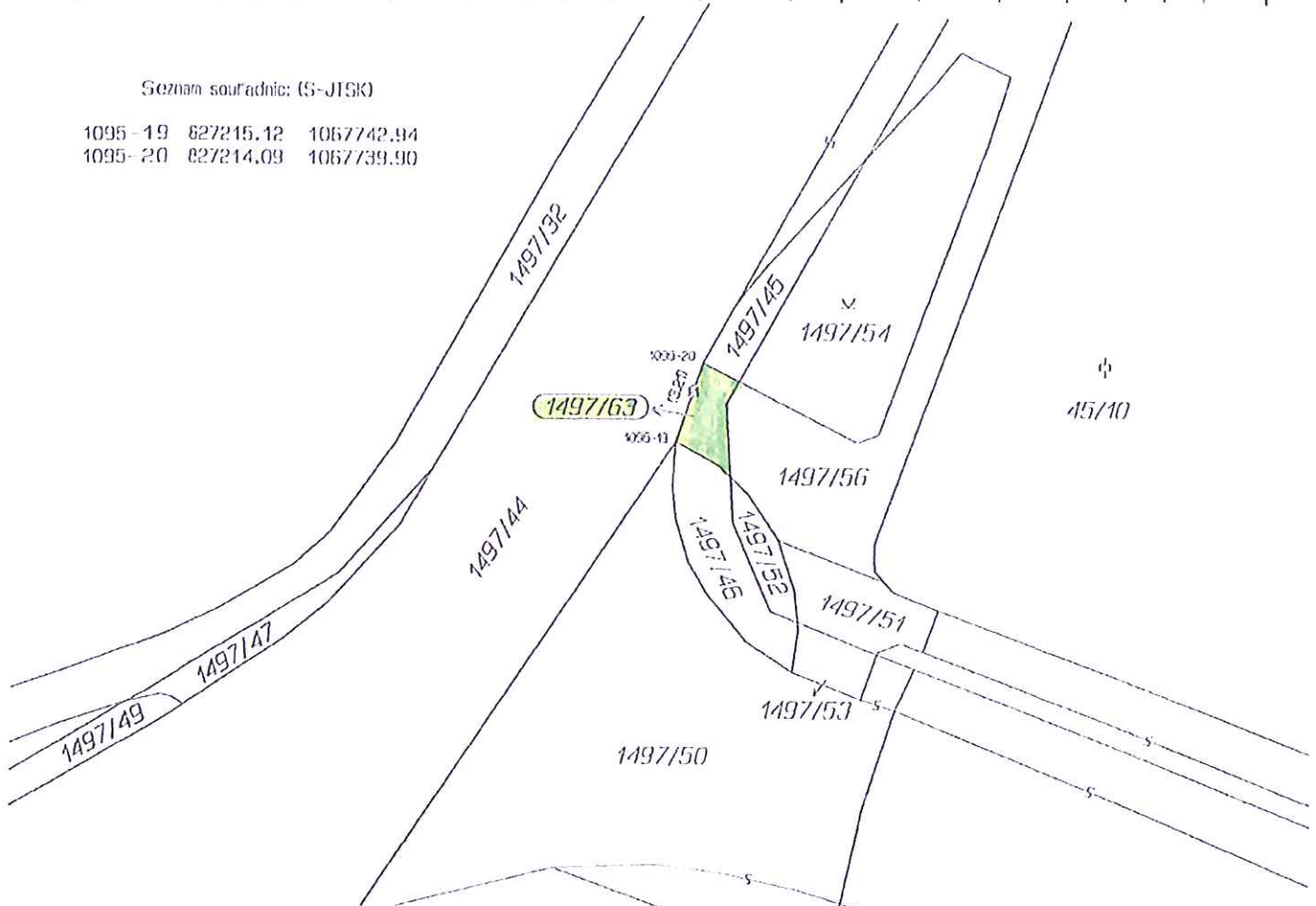


VÝKAZ DOSAVADNÍHO A NOVÉHO STAVU ÚDAJŮ KATASTRU NEMOVITOSTÍ														
Dosavadní stav					Nový stav									
Označení pozemku parc. listem	Vnější parcely		Druh pozemku Způsob využití	Označení pozemku parc. listem	Vnější parcely		Druh pozemku Způsob využití	Typ stavby	Způsob využití	Způsob využití	Pozemní se stavem vzájemně přiléhajícími			
	ha	m ²			ha	m ²					Dílečky z pozemku označeného kats. listem rozlohou	Číslo listu vlastnická	Vnější parcely	Označení
1497/44	10	20	ostatní plocha	1497/44	10	14	ostatní plocha	ostatní plocha	2	1497/44	129			
	10	20		1497/63	6	6								1497/44

Seznam souřadnic: (S-JISK)

1095-19 827215,12 1067742,94
1095-20 827214,09 1067739,90



Dělit nebo scelovat pozemky lze jen na základě územního rozhodnutí, pokud podmínky pro ně nejsou stanoveny jiným rozhodnutím nebo opatřením.

<p>GEOMETRICKÝ PLÁN pro rozdělení pozemku</p> <p>Vyhotovil: SVSmlP Klatovská 12, Plzeň</p> <p>Číslo plánu: 1235-35/2008</p> <p>Okres: Plzeň-město</p> <p>Obec: Plzeň</p> <p>Katastrální území: Klmčice</p> <p>Mapový list: DKM</p> <p>Kód způsobu účel. výměr je uveden podle § 11 odst. 2 vyhlášky č. 267/2007 Sb.</p> <p>Dosavadní vlastníkem pozemků byla poskytnuta možnost scelování se v terénu s počátkem nantenzivních nových hrozc. Mělo být omezený předepsaným způsobem.</p> <p>občinníky</p>	<p>Náležitosti a plosnosti odpovídá právním předpisům.</p> <p>Geometrický plán ověřil územně katastrální inženýrský úřad</p> <p>Ing. Jiří Fořt</p> <p>Dne 11.9.2008 Číslo 371/08</p> <p>Účel: Územně katastrální inženýrský úřad za účelem územně geometrického plánu, za účelem předepsaných předpisů a za správnost a úplnost údajů podle právních předpisů.</p>	<p>Katastrální úřad, katastrální pracoviště souhlasí s označováním parcel.</p> <p>Souhlas katastrálního úřadu, katastrálního pracoviště je:</p> <p>Dne Číslo</p> <p>Jedním pověřeným geometrickým inženýrem předepsaným předpisem územně katastrálního úřadu, katastrálního pracoviště</p>
---	--	--

VÝKAZ DOSAVADNÍHO A NOVÉHO STAVU ÚDAJŮ KATASTRU NEBOVITOSTÍ															
Dosavadní stav					Nový stav										
Označení pozemku parc. číslo A	Výměra parcel		Druh pozemku	Označení pozemku parc. číslem	Výměra parcel		Druh pozemku	Typ stavby	Způsob určení výměry	Způsob využití	Převodní se stavem účinného právního vztahu				
	ha	m ²			Způsob využití	ha					m ²	Způsob využití	Dle předcházející pozemkové evidenciové	Číslo katastr. vlistku	Výměra č. A
											Katastru nezobrazuje	číslo list. poz. evidenc.	ha	m ²	
1687	17	17	ostatní plocha	1687/1	8	51	ostatní plocha		2		1687		129	8	51
				1687/2	8	66	ostatní plocha		2		1687		129		8
1985	55	68	ostatní plocha	1985/1	52	49	ostatní plocha		2		1985		129	52	49
				1985/2	3	19	ostatní plocha		2		1985		129		3
	72	85			72	85									



seznam souřadnic (S-JTSK)
 Číslo bodu Souřadnice pro zápis do KN
 Y X Kód kv. Poznámka

k.ú. Křimice (676195)

1095-305	827083.71	1067556.69	3	obrubník
1095-308	827073.44	1067538.36	3	obrubník
1095-311	827071.07	1067534.68	3	obrubník
1095-313	827068.72	1067531.26	3	obrubník
1095-390	827057.35	1067517.98	3	obrubník
1095-392	827052.31	1067513.28	3	obrubník
1095-472	826991.25	1067467.67	3	obrubník
1095-520	826988.40	1067465.53	3	obrubník
1095-522	826985.03	1067463.08	3	obrubník
1095-634	827095.39	1067579.62	3	obrubník
1095-1243	827089.20	1067567.64	3	obrubník
1151-295	826971.12	1067452.66	3	obrubník
1151-304	826971.47	1067447.38	3	kolík
1401-317	827096.57	1067581.82	3	obrubník
1401-318	827044.46	1067506.87	3	obrubník
1401-320	827000.91	1067474.69	3	obrubník

(Faint illegible text)

(Handwritten signature)

GEOMETRICKÝ PLÁN pro rozdělení pozemku	Geometrický plán ověřit účinně oprávněný zeměměřičský inženýr:		Stejnoplis ověřit účinně oprávněný zeměměřičský inženýr:			
	Jméno, příjmení	ing. Jiří Forst		Jméno, příjmení		
	Číslo platby seznamu účadů a přílohách zeměměřičských inženýrů	1457/1995		Číslo platby seznamu účadů a přílohách zeměměřičských inženýrů		
	Dne	14. února 2014	Číslo	21/2014	Dne	Číslo
	Město, obec a katastrální území (pro město, obec a katastrální území)			Město, obec a katastrální území (pro město, obec a katastrální území)		
Vyhovitel: SVSMP Klatovská 10 301 00 Plzeň	Katastrální území a číslo list. pozemku: 1 8 - 02 - 20/1 					
Číslo plánu: 1529-15/2014						
Okres: Plzeň-město						
Obec: Plzeň						
Kat. území: Křimice						
Mapový list: DKM						
Důležité upozornění: Tento plán byl vyhotoven podle údajů poskytnutých vyhovitelem. Za obsah a přesnost údajů odpovídá pouze vyhovitel. viz seznam souřadnic						



