statutární město Plzeň
Ekonomický úřad
Odbor evidence majetku
Škroupova 7
301 00 Plzeň
www.plzen.eu
ID datové schránky: 6iybfxn

UMO Plzen 1
Doruceno: 11.02.2015
C.j.:
listy: prilohy: 1
pz01es15503374

Dle rozdělovníku

Spisová značka:
Číslo jednací: MMP/028627/15
Vyřizuje: Mgr. Hana Radová
e-mail: radova@plzen.eu
telefon: 378 033 715
Plzeň 9. 2. 2015

Dobrý den,

na území města je v platnosti Vyhláška o stanovení systému shromažďování, sběru, přepravy, třídění, využívání a odstraňování komunálního odpadu vznikajícího na území statutárního města Plzně včetně jejich biologicky rozložitelné složky a včetně systému nakládání se stavebním odpadem v rámci.

Na základě této Vyhlášky již nebude provozování sběrných dvorů od 1. 9. 2015 v kompetenci městských obvodů.

Vzhledem k výše uvedenému vás žádám, abyste projednali v zastupitelstvech vašich městských obvodů vyjmutí nemovitého majetku, který tvoří areály sběrných dvorů a je svěřen vašemu městskému obvodu do trvalé správy, která je vedena v Příloze č. 3 Statutu města Plzně.

Pokud to bude technicky možné, prosím o zaslání příslušného usnesení zastupitelstva do 30. 4. 2015.

Jedná se o následující majetek:

Čl. 1 Přílohy č. 3 Statutu – pozemek p. č. 1538/2 k. ú. Bolevec (Úněšovská ul.)

Čl. 3 Přílohy č. 3 Statutu – část pozemku p. č. 2201/3 k. ú. Skvrňany,

pozemek p. č. 9516/8 k. ú. Plzeň

areál sběrného dvora s pozemkem p.č. 8153/218 k.ú. Plzeň

Čl. 4 Přílohy č. 3 Statutu – areál sběrného dvora Jateční ul. s pozemky p.č. 12655/22 a 12655/23 k.ú. Plzeň 4

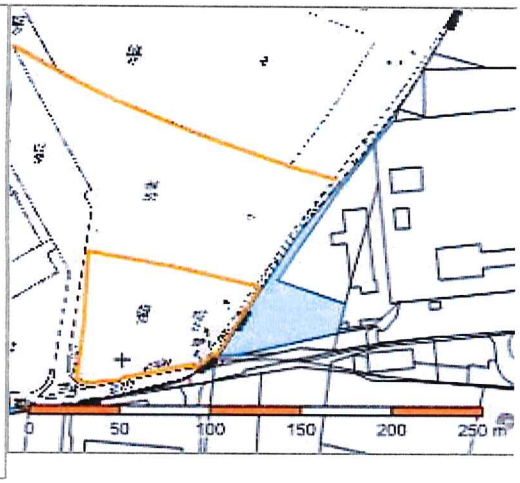
Mgr. Hana Radová
vedoucí odboru evidence majetku

[redacted]

Rozdělovník:
Městský obvod Plzeň 1. alej Svobody 60, Plzeň
Městský obvod Plzeň 3, sady Pětatřicátníků 7, Plzeň
Městský obvod Plzeň 4, Mohylová 55, Plzeň

Informace o pozemku

Parcelní číslo:	1583/2
Obec:	Plzeň [554791]
Katastrální území:	Bolevec [722120]
Číslo LV:	1
Výměra [m^2]:	2003
Typ parcely:	Parcela katastru nemovitostí
Mapový list:	DKM
Určení výměry:	Ze souřadnic v S-JTSK
Druh pozemku:	orná půda



Vlastníci, jiní oprávnění

Vlastnické právo	Podíl
statutární město Plzeň, náměstí Republiky 1/1, Vnitřní Město, 30100 Plzeň	

Způsob ochrany nemovitosti

Název
zemědělský půdní fond

Seznam BPEJ

BPEJ	Výměra
43001	1869
41100	134

Omezení vlastnického práva

Typ
Věcné břemeno (podle listiny)

Jiné zápisy

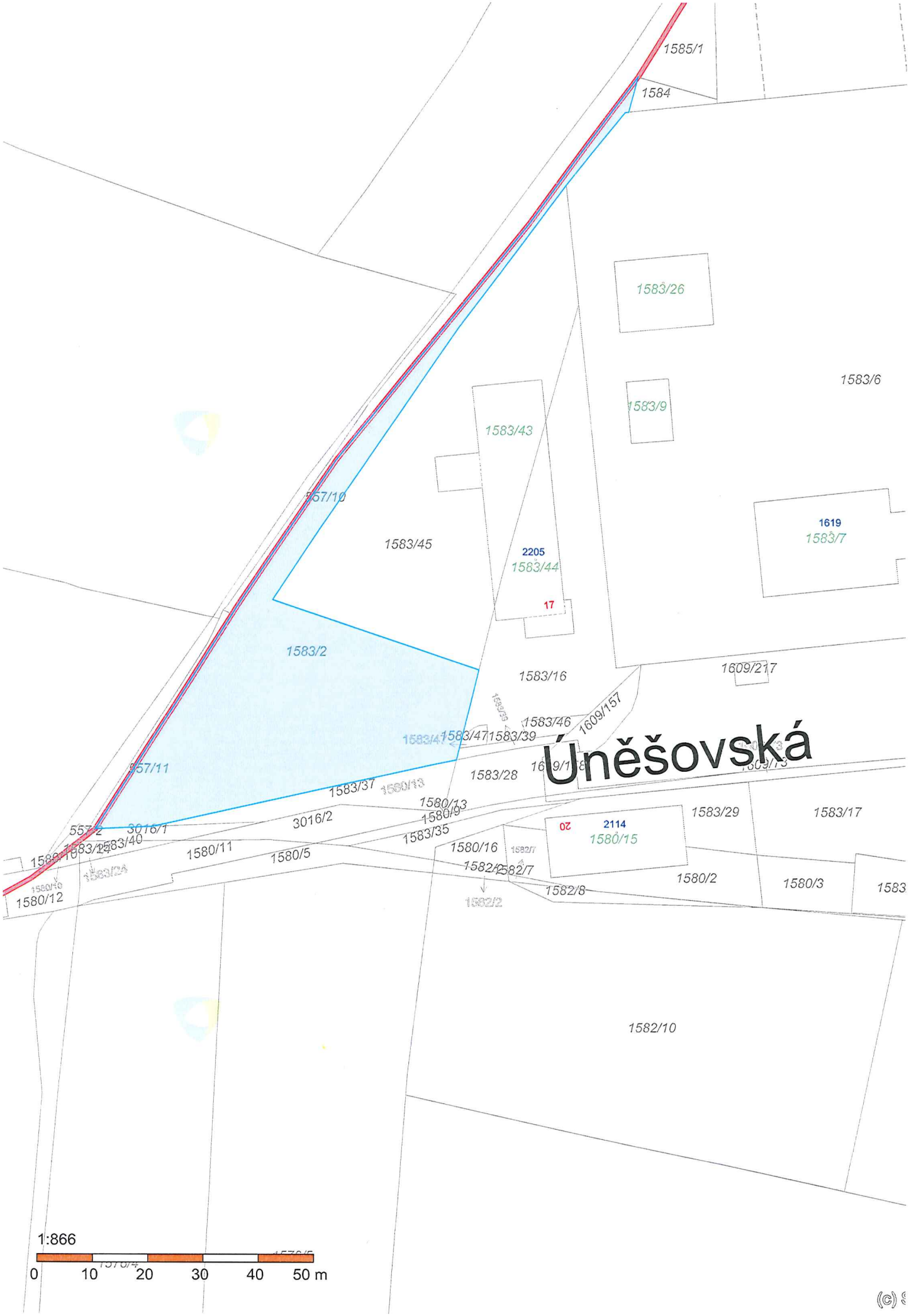
Nejsou evidovány žádné jiné zápisy.

Nemovitost je v územním obvodu, kde státní správu katastru nemovitostí ČR vykonává Katastrální úřad pro Plzeňský kraj, Katastrální pracoviště Plzeň-město

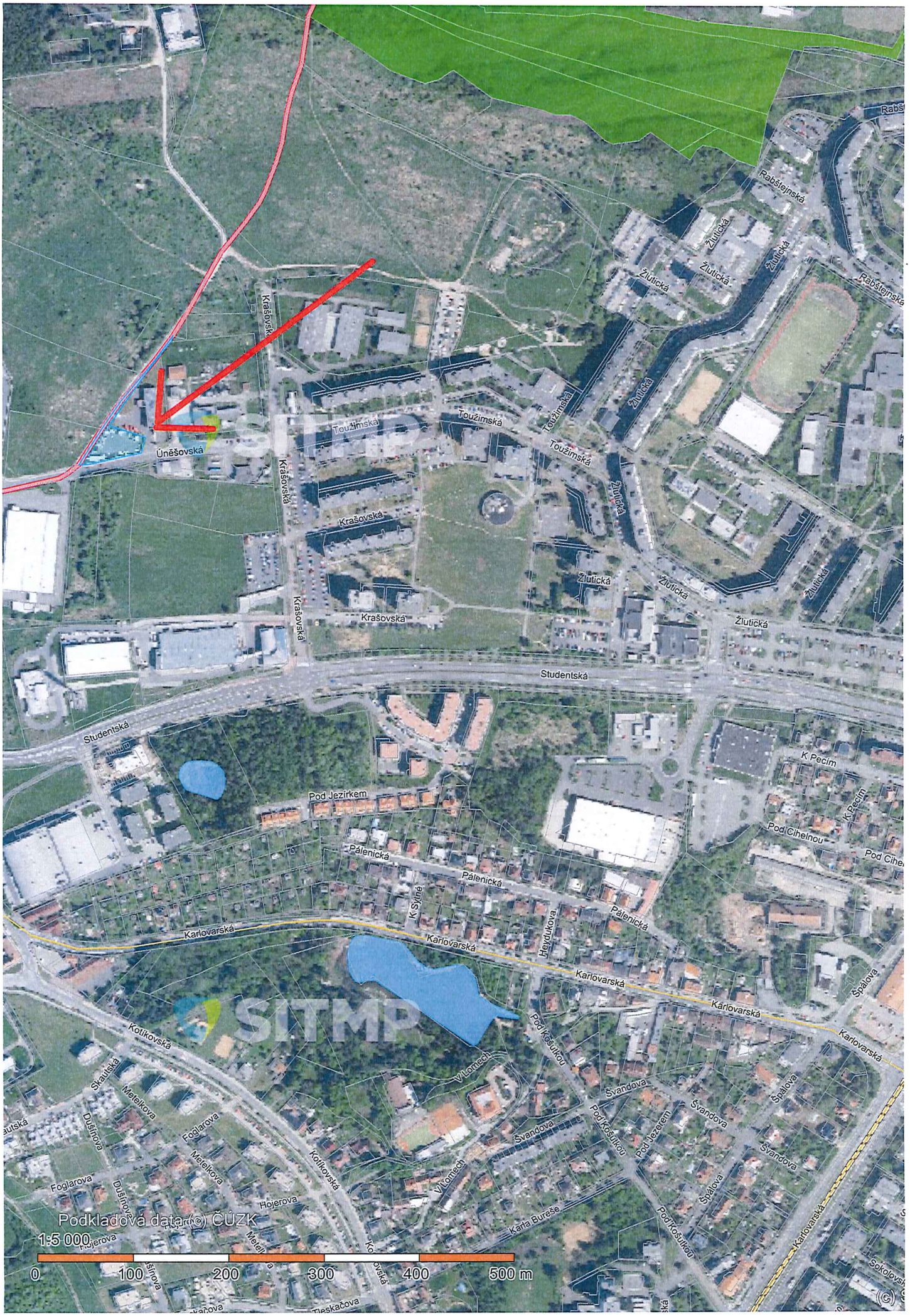
Zobrazené údaje mají informativní charakter. Platnost k 18.02.2015 14:46:49.

© 2004 - 2015 Český úřad zeměměřický a katastrální, Pod sídlištěm 1800/9, Kobylisy, 18211 Praha 8, cuzk@cuzk.cz
Podání určená katastrálním úřadům a pracovištím zasílejte přímo na jejich e-mail adresu.

Verze aplikace: 5.1.0 build 3


1585/1
1584
1583/26
1583/6
1583/9
1583/43
557/10
1583/45
2205
1583/44
17
1619
1583/7
1583/2
1583/16
1609/217
1583/46
1609/157
1583/47
1583/39
Úněšovská
557/11
1583/28
1583/37
1580/13
1580/9
1583/35
3016/2
3016/1
557/2
1583/40
1580/11
1580/5
1580/16
1582/7
1582/8
2114
20
1580/15
1583/29
1583/17
1580/2
1580/3
1580/12
1582/10
1:866
0
10
20
30
40
50 m


Úněšovská
1583/26
1583/9
1619
2205
17
1583/37
1580/5
1580/11
1580/12
2114
20
1580/2
1582/10
1576/5
SITMP
SITMP
Podkladová data (c) ČÚZK
1:866
0
10
20
30
40
50 m


Rabštejnská
Žlutická
Krašovská
Toužimská
Úněšovská
Studentská
Pod Jezírkem
K Pecím
Pod Cihelnou
Pálenická
K Sýpné
Karlovarská
Heydukova
Špálova
Kotíkovská
Pod Košutkou
V Lomech
Švandova
Skautská
Metelkova
Dušínova
Foglarova
Hojerova
Karla Bureše
Podkladová data: © ČÚZK
1:5 000
0
100
200
300
400
500 m