



statutární město Plzeň
Ekonomický úřad
Odbor evidence majetku
Škroupova 7
301 00 Plzeň
www.plzen.eu
ID datové schránky: 6iybfxn

Spisová značka:
Číslo jednací: MMP/028627/15
Vyřizuje: Mgr. Hana Radová
e-mail: radova@plzen.eu
telefon: 378 033 715
Plzeň 9. 2. 2015

Dle rozdělovníku

Dobrý den,

na území města je v platnosti Vyhláška o stanovení systému shromažďování, sběru, přepravy, třídění, využívání a odstraňování komunálního odpadu vznikajícího na území statutárního města Plzně včetně jejich biologicky rozložitelné složky a včetně systému nakládání se stavebním odpadem v rámci.

Na základě této Vyhlášky již nebude provozování sběrných dvorů od 1. 9. 2015 v kompetenci městských obvodů.

Vzhledem k výše uvedenému vás žádám, abyste projednali v zastupitelstvech vašich městských obvodů vyjmutí nemovitého majetku, který tvoří areály sběrných dvorů a je svěřen vašemu městskému obvodu do trvalé správy, která je vedena v Příloze č. 3 Statutu města Plzně.

Pokud to bude technicky možné, prosím o zaslání příslušného usnesení zastupitelstva do 30. 4. 2015.

Jedná se o následující majetek:

Čl. 1 Přílohy č. 3 Statutu – pozemek p. č. 1538/2 k. ú. Bolevec (Úněšovská ul.)

Čl. 3 Přílohy č. 3 Statutu – část pozemku p. č. 2201/3 k. ú. Skvrňany,

pozemek p. č. 9516/8 k. ú. Plzeň

areál sběrného dvora s pozemkem p.č. 8153/218 k.ú. Plzeň

Čl. 4 Přílohy č. 3 Statutu – areál sběrného dvora Jateční ul. s pozemky p.č. 12655/22 a 12655/23 k.ú. Plzeň 4

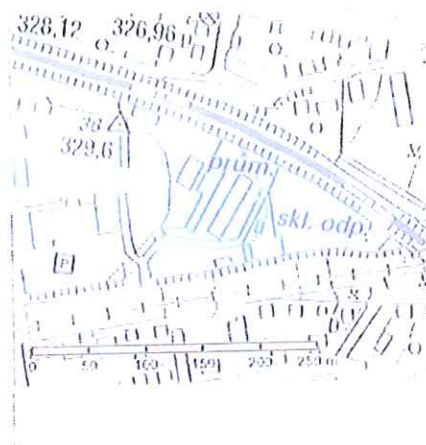
Mgr. Hana Radová
vedoucí odboru evidence majetku



Rozdělovník:
Městský obvod Plzeň 1. alej Svobody 60, Plzeň
Městský obvod Plzeň 3, sady Pětatřicátníků 7, Plzeň
Městský obvod Plzeň 4, Mohylová 55, Plzeň

Informace o pozemku

Parcelní číslo:	328,12
Obec:	Plzeň-Město
Katastrální území:	Plzeň-Město
Číslo LV:	1
Výměra [m ²]:	9852
Typ parcely:	Parcela katastru nemovitostí
Mapový list:	DKM
Určení výměry:	Ze souřadnic v S-JTSK
Způsob využití:	manipulační plocha
Druh pozemku:	ostatní plocha



Vlastníci, jiní oprávnění

Vlastnické právo	Podíl
statutární město Plzeň, náměstí Republiky 1/1, Vnitřní Město, 30100 Plzeň	

Způsob ochrany nemovitostí

Nejsou evidovány žádné způsoby ochrany.

Seznam BPEJ

Parcela nemá evidované BPEJ.

Omezení vlastnického práva

Nejsou evidována žádná omezení.

Jiné zápisy

Typ	
Změna výměr obnovou operátu	
Nemovitost je v územním obvodu, kde státní správu katastru nemovitostí ČR vykonává Katastrální úřad pro Plzeňský kraj Katastrální pracoviště Plzeň-město	


Zobrazené údaje mají informativní charakter. Platnost k 06.03.2015 07:27:32.

© 2004 - 2015 Český úřad zeměměřičský a katastrální, Prolsibský 1800/1, Prolsibský 18211 Plzeň 8, e-mail: [cuzk@czk.cz](#)
Podání určené katastrálními úřady a pracovišti zasílejte přímo na [je.cuzk@plzeň.mesto.cz](#).

Verze aplikace: 5.1.0 build 3

Informace o pozemku

Parcelní číslo:	153/001/02
Obec:	Píseň 153/001/02
Katastrální území:	Píseň 153/001/02
Číslo LV:	1
Výměra [m ²]:	153
Typ parcely:	Parcela katastru nemovitostí
Mapový list:	DKM
Určení výměry:	Ze souřadnic v S-JTSK
Způsob využití:	manipulační plocha
Druh pozemku:	ostatní plocha



Vlastníci, jiní oprávnění

Vlastnické právo	Podíl
statutární město Píseň, náměstí Republiky 1/1, Vnitřní Město, 30100 Píseň	

Způsob ochrany nemovitosti

Nejsou evidovány žádné způsoby ochrany.

Seznam BPEJ

Parcela nemá evidované BPEJ.

Omezení vlastnického práva

Typ
Věcné břemeno zřízení a provozování vedení

Jiné zápisy

Nejsou evidovány žádné jiné zápisy.

Nemovitost je v územním obvodu, kde státní správu katastru nemovitostí ČR vykonává [katastrální úřad pro Plzeňský kraj, Katastrální pracoviště Píseň-město](#).

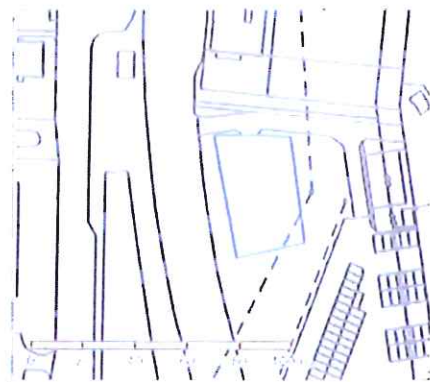
Zobrazené údaje mají informativní charakter. Platnost k 09.03.2015 09:55:34.

© 2001 - 2015 Český úřad zeměměřický a katastrální, Pod S. Polákem 1610, Píseň, 30211 Píseň, ČR, IČO: 30070022
Podání určené katastrálním úřadům a pracovištím zasílejte přímo na [píseň@ma1.adresa.cz](#).

Verze aplikace: 5.1.0 build 3

Informace o pozemku

Parcelní číslo:	815/1-15
Obec:	Plzeň, 01-12345
Katastrální území:	Plzeň, 01-12345
Číslo LV:	1
Výměra [m ²]:	1241
Typ parcely:	Parcela katastru nemovitostí
Mapový list:	DKM
Určení výměry:	Ze souřadnic v S-JTSK
Způsob využití:	jiná plocha
Druh pozemku:	ostatní plocha



Vlastníci, jiní oprávnění

Vlastnické právo	Pocit
statutární město Plzeň, náměstí Republiky 1/1, Vnitřní Město, 30100 Plzeň	

Způsob ochrany nemovitosti

Nejsou evidovány žádné způsoby ochrany.

Seznam BPEJ

Parcela nemá evidované BPEJ.

Omezení vlastnického práva

Nejsou evidována žádná omezení.

Jiné zápisy

Nejsou evidovány žádné jiné zápisy.

Nemovitost je v územním obvodu, kde státní správu katastru nemovitostí ČR vykonává [Katastrální úřad pro Plzeňský kraj](#). Katastrální pracoviště Plzeň-město.

Zobrazené údaje mají informativní charakter. Platnost k 06.03.2015 07:27:32.

© 2001 - 2015 [Český úřad zeměměřický a katastrální](#), [Podle zákona o evidenci nemovitostí](#), [128/2000 Sb.](#), [čl. 3, odst. 2, písm. c\)](#).
Podání určené katastrálními úřady a pracovišti zasílejte přímo na [jejich webové stránky](#).

Verze aplikace: 5.1.0 build 3