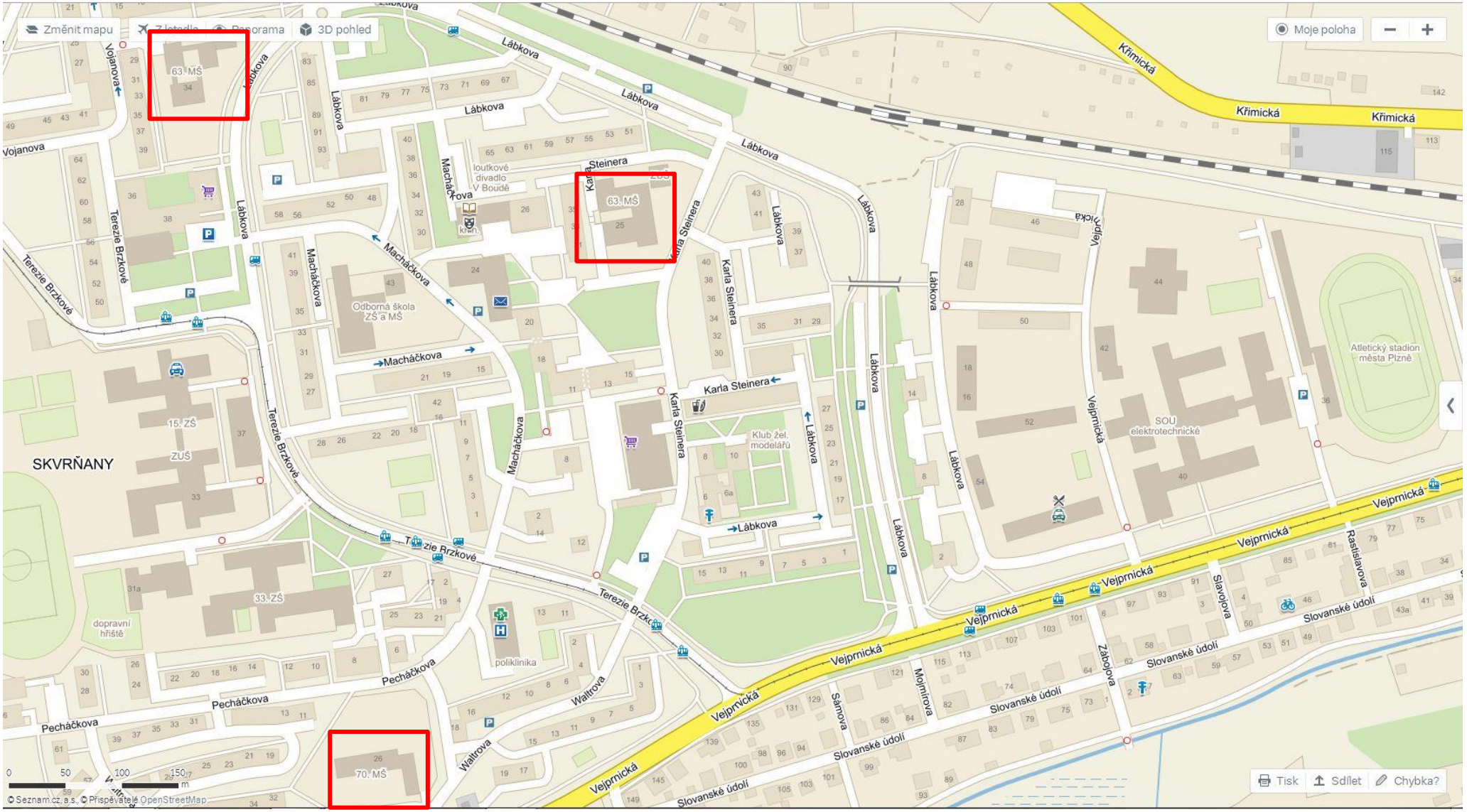
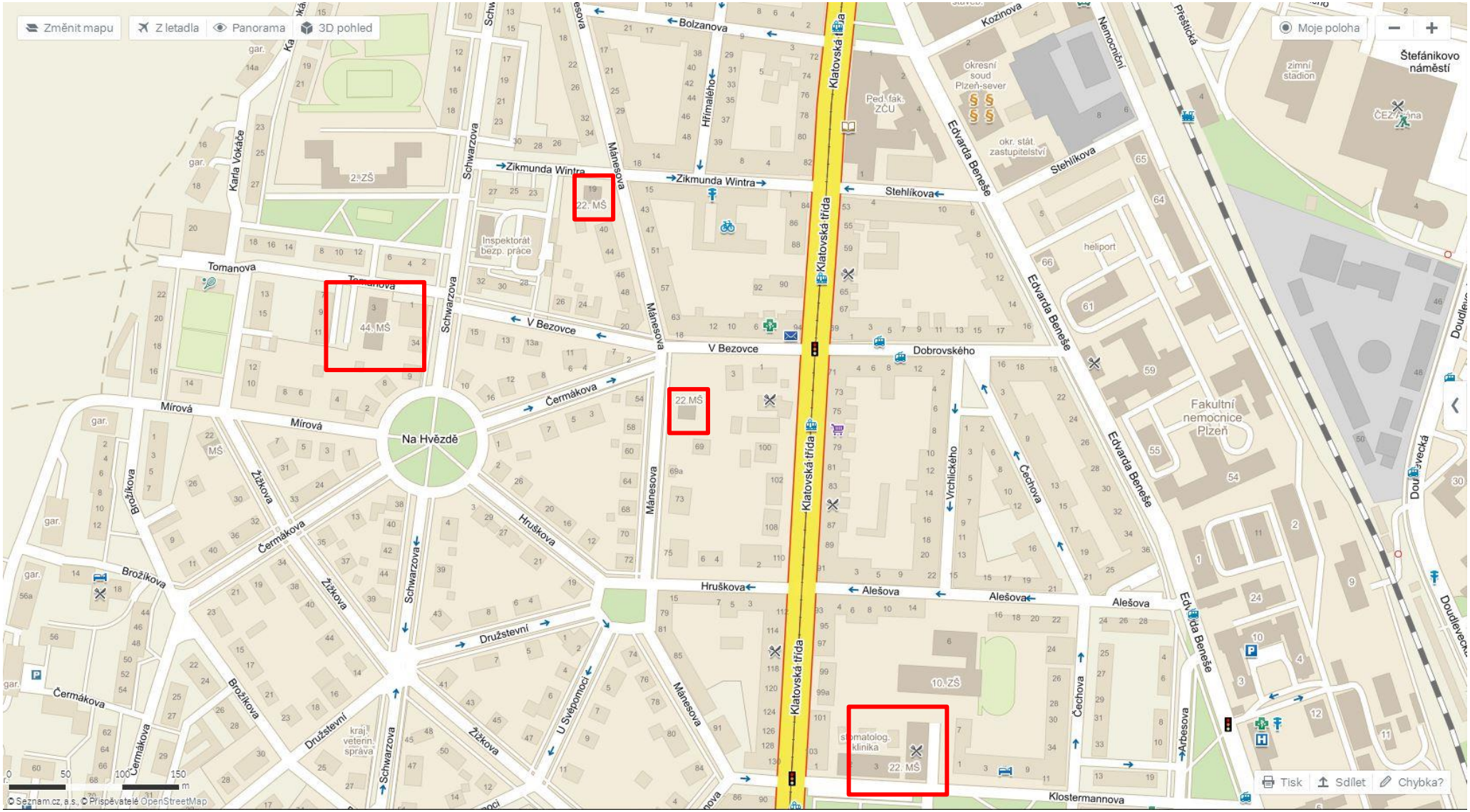
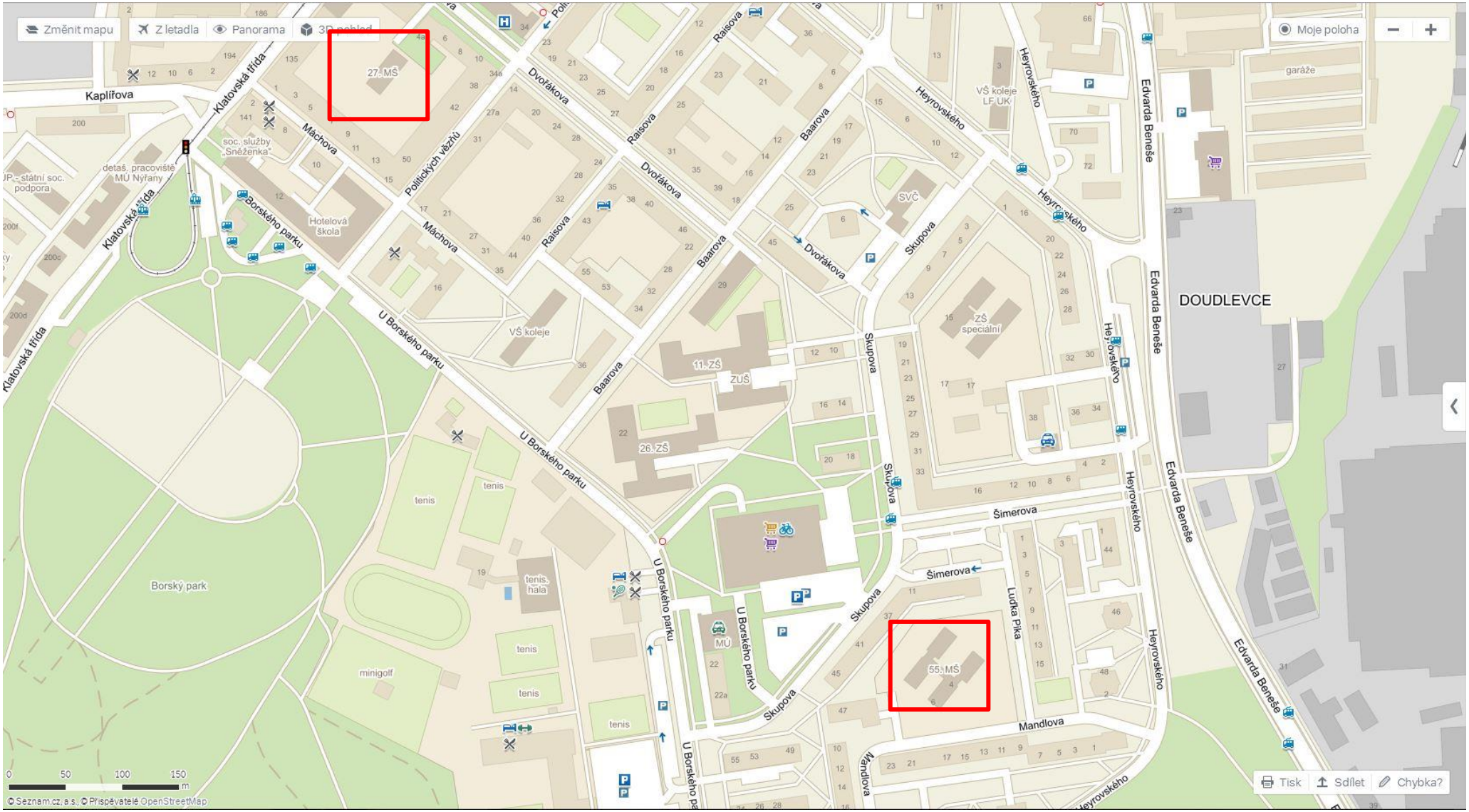
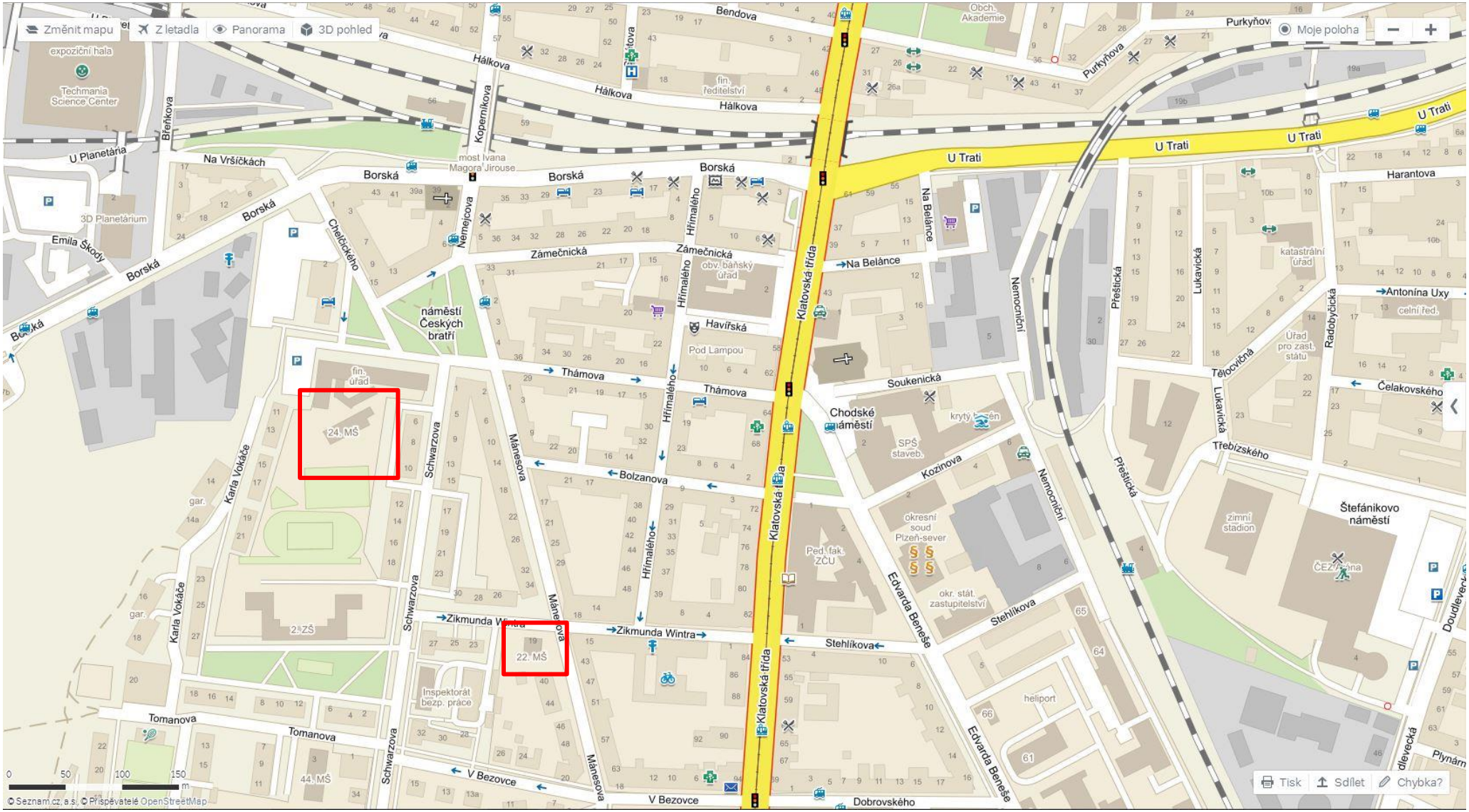
24. Kamerový systém MŠ – zvýšení bezpečnosti

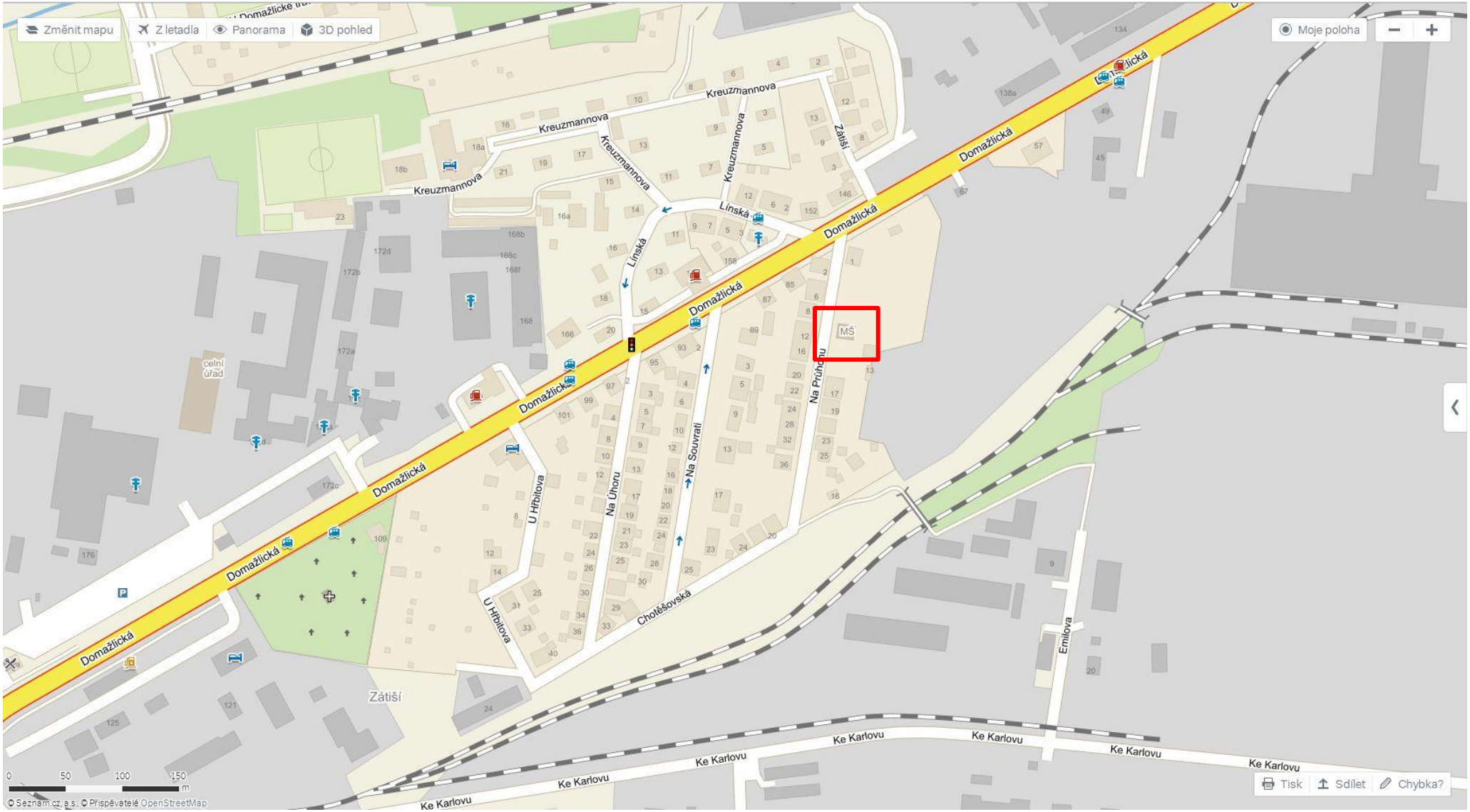



Změnit mapu
Z letadla
Panorama
3D pohled
Moje poloha
Přemyslova
Skvrňanská
Na Jíkalce
Rybářská
Krátká
Palackého náměstí
Solní
Sedláčkova
Riegrova
náměstí Republiky
Dřevěná
Prešovská
Zbrojnická
Bezručova
Smetanovy sady
Kopeckého sady
Františkánská
Martinská
Goethova
Jungmannova
Americká
Klatovská třída
sady Pětatřicátníků
Palackého
Kollárova
Poděbradova
Divadelní
Husova
Husovo náměstí
Tylova
Plachého
Havlíčkova
Korandova
Kopernikova
Skrétova
Kardinála Berana
Karlova
Kotíkova
Budilova
Puškinova
Kovářská
U Tržiště
Toyenti
V Šípce
Skroupova
Bedřicha Smetany
Sedláčkova
Muz. strašidel
archiv
vyhlídková věž katedrály
magistrát
Národopisné muzeum
Muzeum loutek
Divadlo Pod Tyla
Divadlo Dialog
Stará synagoga
Galerie Ladislava Sutnara
Konzervatoř
FÚ
LF UK
ZČU
ZŠ
SZŠ
OSSZ
16. ZŠ
Elektra
49. MŠ
16. MŠ
ÚMO Plzeň
zdrav. ústav
kraj. hygienická stan.
živnost. úřad
centrální autobusové nádraží
Tisk
Sdílet
Chybka?
0
50
100
150
m
© Seznam.cz, a.s. © Přispěvatelé OpenStreetMap


Změnit mapu
Z letadla
Panorama
3D pohled
Moje poloha
Štefánikovo náměstí
Bolzanova
Zikmunda Wintra
Stehlíkova
Tomanova
V Bezovce
Dobrovského
Čermákova
Mírová
Na Hvězdě
Hruškova
Alešova
Družstevní
Klostermannova
Klatovská třída
Edvarda Beneše
Mánesova
Schwarzova
Žižkova
Brožíkova
Karla Vokáče
Hřímalého
U Svépomoci
Čechova
Vrchlického
Nemocniční
Kozinova
Přeštická
Doudlevecká
Árbesova
okresní soud Plzeň-sever
okr. stát. zastupitelství
Ped. fak. ZČU
zimní stadion
heliport
Fakultní nemocnice Plzeň
Inspektorát bezp. práce
kraj. veterin. správa
stomatolog. klinika
2. ZŠ
10. ZŠ
22. MŠ
44. MŠ
Tisk
Sdílet
Chybka?
© Seznam.cz, a.s. © Přispěvatelé OpenStreetMap


Změnit mapu
Z letadla
Panorama
3D pohled
Moje poloha
27. MŠ
55. MŠ
DOUDLEVCE
Kaplířova
Klatovská třída
Borského parku
U Borského parku
Dvořákova
Raisova
Máchova
Baarova
Skupova
Šimerova
Mandlova
Heyrovského
Edvarda Beneše
Ludka Pika
Polických vězňů
soc. služby „Sněženka"
detaš. pracoviště MU Nýřany
Hotelová škola
VŠ koleje
VŠ koleje LF UK
11. ZŠ
26. ZŠ
ZUŠ
ZŠ speciální
SVČ
garáže
MÚ
tenis
tenis. hala
minigolf
Borský park
0
50
100
150
m
© Seznam.cz, a.s. © Přispěvatelé OpenStreetMap
Tisk
Sdílet
Chybka?


Změnit mapu
Z letadla
Panorama
3D pohled
Moje poloha
Hálkova
Bendova
Purkyňova
U Trati
Harantova
Borská
Na Vršíčkách
U Planetária
Emila Škody
3D Planetárium
most Ivana Magora Jirouse
Březinova
Koperníkova
Wenelcova
Chelčického
Zámečnická
Hřímalého
Havířská
Pod Lampou
náměstí Českých bratří
fin. úřad
24. MŠ
Thámova
Schwarzova
Karla Vokáče
Mánesova
Bolzanova
Klatovská třída
Na Bělance
Soukenická
Chodské náměstí
SPŠ staveb.
Kozinova
Nemocniční
okresní soud Plzeň-sever
okr. stát. zastupitelství
Edvarda Beneše
Stehlíkova
Zikmunda Wintra
22. MŠ
2. ZŠ
Inspektorát bezp. práce
Tomanova
V Bezovce
Dobrovského
44. MŠ
Přeštická
Lukavická
Tělocvična
Třebízského
Radobyčická
Čelakovského
Antonína Uxy
celní fed.
katastrální úřad
Úřad pro zast. státu
obv. báňský úřad
Ped. fak. ZČU
heliport
zimní stadion
Štefánikovo náměstí
Doudlevecká
Plynárn
Obch. Akademie
fin. ředitelství
expoziční hala
Techmania Science Center
gar.
0
50
100
150
m
© Seznam.cz, a.s. © Přispěvatelé OpenStreetMap
Tisk
Sdílet
Chybka?


Změnit mapu
Z letadla
Panorama
3D pohled
Moje poloha
Domažlická
Kreuzmannova
Línská
Zátiší
Na Průhonu
Na Souvrati
Na Úhoru
U Hřbitova
Chotěšovská
Emilova
Ke Karlovu
MŠ
celní úřad
Zátiší
0
50
100
150
m
© Seznam.cz, a.s. © Přispěvatelé OpenStreetMap
Tisk
Sdílet
Chybka?