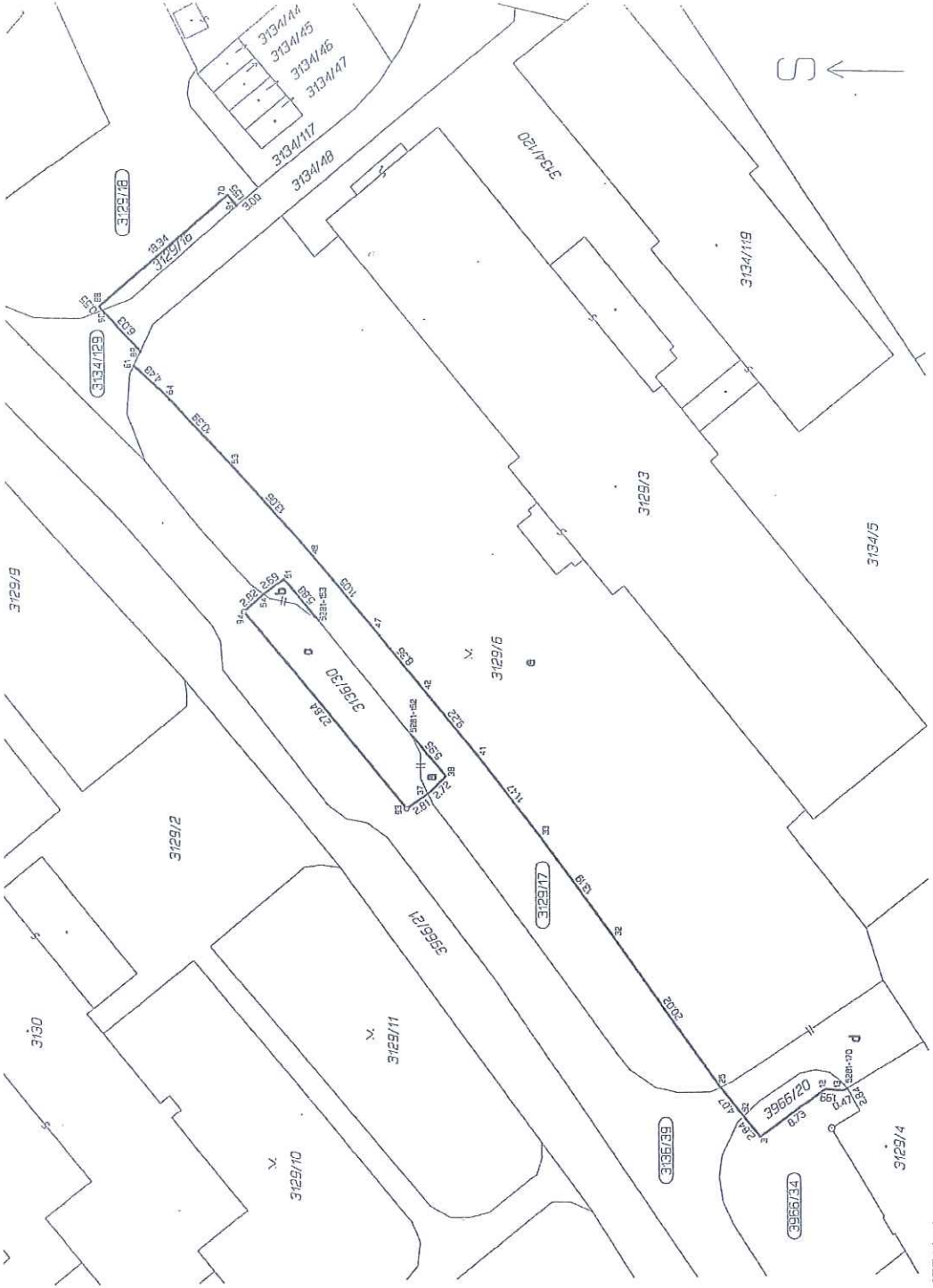


VÝKAZ DOSAVADNÍHO A NOVÉHO STAVU ÚDAJŮ KATASTRU NEMOVITOSTÍ

Dosavadní stav						Nový stav												
Označení pozemku parc. číslem	Výměra parcely			Druh pozemku / Způsob využití		Označení pozemku parc. číslem	Výměra parcely			Druh pozemku / Způsob využití	Typ stavby	Způs. určení výměr	Porovnání se stavem evidence právních vztahů: Díl přechází z pozemku označeného v katastru nemovitostí	Díl přechází z pozemku označeného v dřívější poz. evidenci	Číslo listu vlastnické	Výměra dílu		Označení dílu
	ha	m²					ha	m²								ha	m²	
3129/6		30	40	ostat. pl. / zeleň		3129/6		25	58	ostat. pl. / zeleň		2	3129/6		26803		24 40	c
													3136/30		26803		1 18	d
																	25 58	
						3129/17		5	85	ostat. pl. / ostat.komunikace		2	3129/6		26803		5 85	
3129/16		8	06	ostat. pl. / zeleň		3129/16			28	ostat. pl. / ostat.komunikace		2	3129/16		26803		28	
						3129/18		7	78	ostat. pl. / zeleň		2	3129/16		26803		7 78	
3134/48	*2)	3	51	ostat. pl. / ostat.komunikace		3134/48		2	51	ostat. pl. / ostat.komunikace		2	3134/48		26803		2 51	
						3134/129		1	01	ostat. pl. / ostat.komunikace		2	3134/48		26803		1 01	
3136/30	*3)	12	44	ostat. pl. / ostat.komunikace		3136/30	*1)	1	54	ostat. pl. / ostat.komunikace		2	3129/6		26803		8	a
													3129/6		26803		7	b
													3136/30		26803		1 40	c
																*1)	1 55	
						3136/39		9	87	ostat. pl. / ostat.komunikace		2	3136/30		26803		9 87	
3966/20		3	31	ostat. pl. / zeleň		3966/20			31	ostat. pl. / ostat.komunikace		2	3966/20		26803		31	
						3966/34		3	00	ostat. pl. / zeleň		2	3966/20		26803		3 00	
		57	72					57	73									

*1) Rozdíl -1 m2 vzniklý zaokrouhlením výměr (bod 14.7b přílohy vyhlášky č.26/2007) u dílů nové parcely č. 3136/30
*2) Rozdíl +1 m2 vzniklý zaokrouhlením výměr (bod 14.6 přílohy vyhlášky č.26/2007) u dosavadní parcely č.3134/48
*3) Rozdíl +1 m2 vzniklý zaokrouhlením výměr (bod 14.6 přílohy vyhlášky č.26/2007) u dosavadní parcely č.3136/30

Kopie souhlasí s prvopisem plánu.

Seznam souřadnic (S-JTSK)

č.b.	Y	X
5281-152	820732.81	1072080.06
5281-153	820720.32	1072070.05
5281-170	820771.63	1072127.43
3	820776.77	1072117.93
12	820771.67	1072125.02
13	820771.83	1072127.01
25	820771.32	1072113.67
32	820754.99	1072102.10
33	820744.35	1072094.31
37	820739.30	1072081.90
38	820737.41	1072083.85
41	820735.24	1072087.33
42	820728.07	1072081.53
47	820721.57	1072076.28
48	820713.04	1072069.25
51	820715.78	1072066.32
53	820703.21	1072060.66
54	820717.35	1072064.13
61	820692.57	1072050.29
64	820695.60	1072053.59
70	820674.22	1072060.57
88	820686.14	1072046.63
89	820691.02	1072051.04
90	820686.55	1072047.00
91	820675.43	1072061.55
92	820774.53	1072116.18
93	820740.87	1072079.58
94	820719.24	1072062.04

Ing. Jiří FORŠT Ověřená autorizovaným zeměměřickým inženýrem a úředně oprávněný zeměměřický inženýr

7/12.14 Ing. Forš

Dělit nebo scelovat pozemky lze jen na základě územního rozhodnutí, pokud podmínky pro ně nejsou stanoveny jiným rozhodnutím nebo opatřením.

GEOMETRICKÝ PLÁN
pro rozdělení pozemku

Vyhotovil:	SVSMP Klatovská 10 Plzeň
Číslo plánu:	7934-31/2008
Okres:	Plzeň-město
Obec:	Plzeň
Katastrální území:	Plzeň
Mapový list:	DKM

Kód způsobu určení výměr je určen podle §77 odst. 2 vyhlášky č. 26/2007 Sb.

Dosavadním vlastníkům pozemků byla poskytnuta možnost seznámit se v terénu s průběhem navrhovaných nových hranic, které byly označeny předepsaným způsobem:

obruhnikem, hřeby

Náležitostmi a přesností odpovídá právním předpisům.

Ing. Jiří FORŠT Ověřená autorizovaným zeměměřickým inženýrem a úředně oprávněný zeměměřický inženýr

Ing. Forš

Geometrický plán ověřil úředně oprávněný zeměměřický inženýr:

ing.Jiří Foršt

Dne 21.8.2008 Číslo 33/2008

Úředně oprávněný zeměměřický inženýr odpovídá za odbornou úroveň geometrického plánu, za dosažení předepsané přesnosti a za správnost a úplnost náležitostí podle právních předpisů.

Katastrální úřad, katastrální pracoviště souhlasí s očíslováním parcel.

Katastrální úřad pro Plzeňský kraj Katastrální pracoviště Plzeň

Souhlas katastrálního úřadu, katastrálního pracoviště potvrdil:

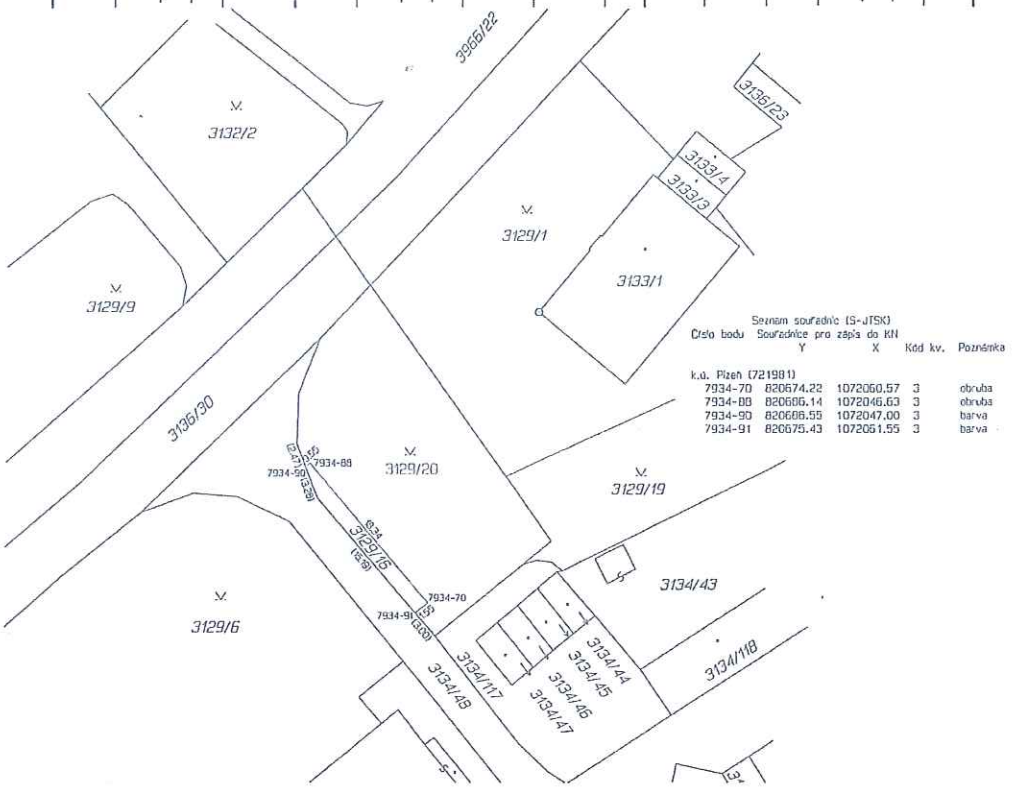
OLINA JÍLKOVÁ

Dne 27-08-2008 Číslo 1133/08

Jeden prvopis geometrického plánu a předepsané přílohy jsou uloženy u katastrálního úřadu, katastrálního pracoviště.

VÝKAZ DOSAVADNÍHO A NOVÉHO STAVU ÚDAJŮ KATASTRU NEMOVITOSTÍ

Dosavadní stav				Nový stav										
Označení pozemku parc. číslem	Výměra parcely		Druh pozemku / Způsob využití	Označení pozemku parc. číslem	Výměra parcely		Druh pozemku / Způsob využití	Typ stavby	Způs. určení výměr	Porovnání se stavem evidence právních vztahů: Díl přechází z pozemku označeného v katastru nemovitostí	Díl přechází z pozemku označeného v dřívější poz. evidenci	Číslo listu vlastnictví	Výměra dílu	Označení dílu
	ha	m²			ha	m²							m²	
3129/16		4 62	ostat.pl. / zeleň	3129/16		28	ostat.pl. / ostat.komunik.		2	3129/16		26803	28	
				3129/20		34	ostat.pl. / zeleň		2	3129/16		26803	34	
		4 62				62								



Seznam souřadnic (S-JTSK)

Číslo bodu	Souřadnice pro zápis do KN Y	X	Kód kv.	Poznámka
k.ú. Plzeň (721981)				
7934-70	820674.22	1072060.57	3	obruba
7934-88	820686.14	1072046.63	3	obruba
7934-90	820686.55	1072047.00	3	barva
7934-91	820675.43	1072061.55	3	barva

GEOMETRICKÝ PLÁN pro rozdělení pozemku

Geometrický plán ověřil úředně oprávněný zeměměřický inženýr:

Jméno, příjmení: ing. Jiří Foršt

Číslo položky seznamu úředně oprávněných zeměměřických inženýrů: 1457/1995

Dne: 9. září 2014 Číslo: 146/2014

Náležitostmi a přesností odpovídá právním předpisům.

Stejnopis ověřil úředně oprávněný zeměměřický inženýr:

Jméno, příjmení: ing. Jiří Foršt

Číslo položky seznamu úředně oprávněných zeměměřických inženýrů: 1457/1995

Dne: 12. 9. 2014 Číslo: 153/2014

Tento stejnopis odpovídá geometrickému plánu v elektronické podobě uloženému v dokumentaci katastrálního úřadu.

Vyhotovitel: SVSMP
Klatovská 10
326 00 Plzeň

Katastrální úřad souhlasí s očíslováním parcel.

Katastrální úřad pro Plzeňský kraj
KP Plzeň-město
Radomír Krejčí
PGP-795/2014-405
2014.09.12 09:37:04 CEST

Ověření stejnopisu geometrického plánu v listinné podobě.

Číslo plánu: 10064-53/2014

Okres: Plzeň-město

Obec: Plzeň

Kat. území: Plzeň

Mapový list: DKM-Plzeň 8-6/21

Dosavadním vlastníkům pozemků byla poskytnuta možnost seznámit se v terénu s průběhem navrhovaných nových hranic, které byly označeny předepsaným způsobem:
viz seznam souřadnic

VÝKAZ DOSAVADNÍHO A NOVÉHO STAVU ÚDAJŮ KATASTRU NEMOVITOSTÍ

Dosavadní stav				Nový stav										
Označení pozemku parc. číslem	Výměra parcely		Druh pozemku / Způsob využití	Označení pozemku parc. číslem	Výměra parcely		Druh pozemku / Způsob využití	Typ stavby	Způs. určení výměr	Porovnání se stavem evidence právních vztahů: Díl přechází z pozemku označeného v katastru nemovitostí	Díl přechází z pozemku označeného v dřívější poz. evidenci	Číslo listu vlastnictví	Výměra dílu	Označení dílu
	ha	m²			ha	m²							m²	
8492/29		8 06	ostat.pl. / manipulační pl.	8492/29		1 89	manipulační pl. / ostat.pl. manipulační pl.		2	8492/29		26803	1 89	
				8492/40		6 17			2	8492/29		26803	6 17	
		8 06				8 06								

Seznam souřadnic (S-JTSK)
Souřadnice pro zápis do KN

č.č. bodu	Y	X	Kód kv.	Poznámka
2651-276	824883.68	1071194.12	3	kolík
2651-299	824886.24	1071188.54	3	kolík
4401-194	824884.95	1071189.56	3	z.z.trubka
4401-195	824867.69	1071189.93	3	barva na plote
4401-204	824833.56	1071199.27	3	barva na plote
12	824885.85	1071189.39	3	z.z.trubka

GEOMETRICKÝ PLÁN pro rozdělení pozemku

Geometrický plán ověřil úředně oprávněný zeměměřický inženýr:

Jméno, příjmení: Ing. Martin Novák

Číslo položky seznamu úředně oprávněných zeměměřických inženýrů: 2464/2009

Dne: 6. srpna 2014 Číslo: 89/2014

Náležitostmi a přesností odpovídá právním předpisům.

Stejnopis ověřil úředně oprávněný zeměměřický inženýr:

Jméno, příjmení: ING MARTIN NOVÁK

Číslo položky seznamu úředně oprávněných zeměměřických inženýrů: 2464/2009

Dne: 7. 8. 2014 Číslo: 91/2014

Tento stejnopis odpovídá geometrickému plánu v elektronické podobě uloženému v dokumentaci katastrálního úřadu.

Vyhotovitel: SVSmP
Klatovská 10,12
Plzeň 301 00

Katastrální úřad souhlasí s očíslováním parcel.

Katastrální úřad pro Plzeňský kraj
KP Plzeň-město
Petra Pacholíčková
PGP-705/2014-405
2014.08.07 13:15:40 CEST

Ověření stejnopisu geometrického plánu v listinné podobě.

Číslo plánu: 10041-47/2014

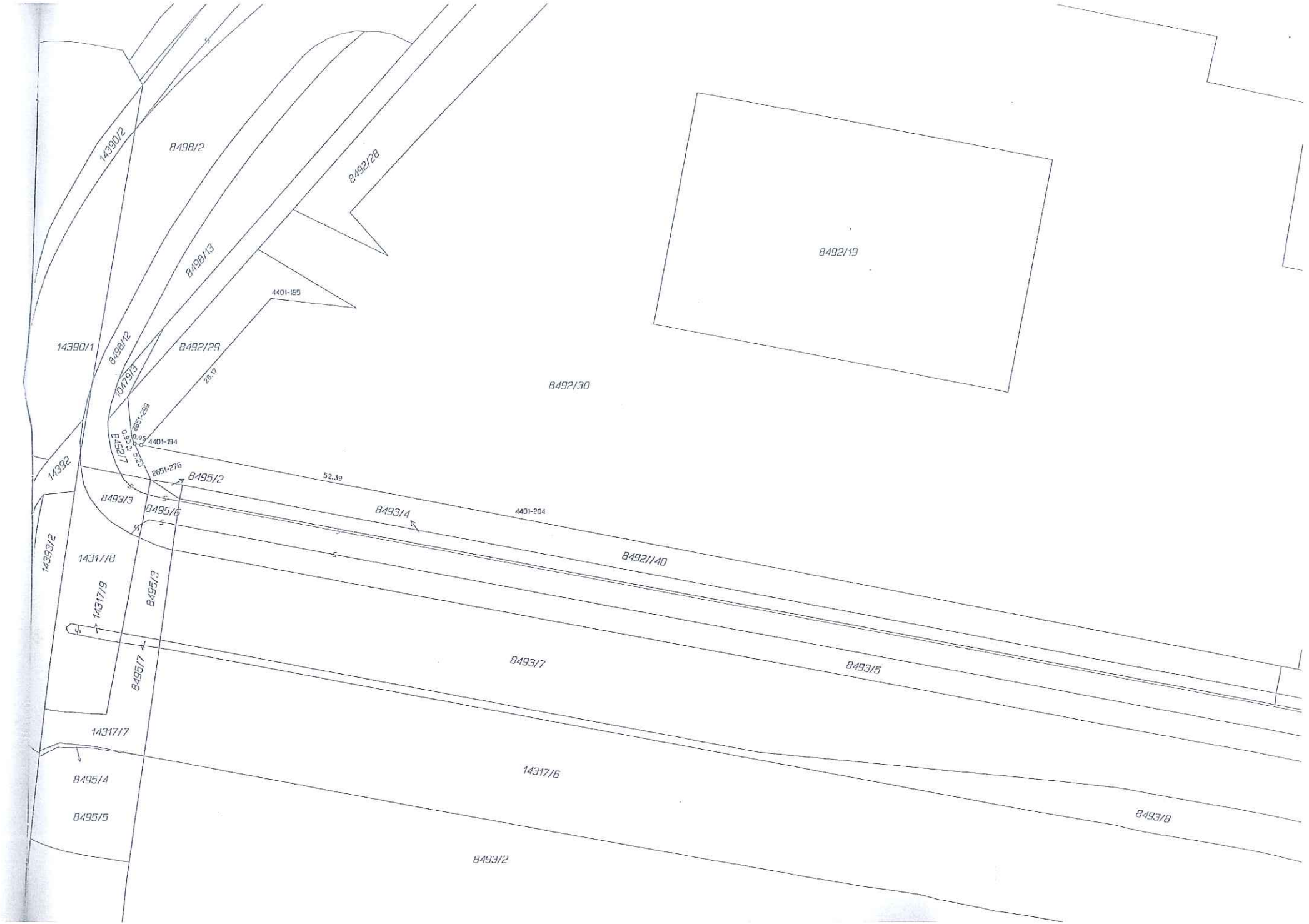
Okres: Plzeň-město

Obec: Plzeň

Kat. území: Plzeň

Mapový list: DKM, Plzeň 9-5/31

Dosavadním vlastníkům pozemků byla poskytnuta možnost seznámit se v terénu s průběhem navrhovaných nových hranic, které byly označeny předepsaným způsobem:
viz. poznámka v seznamu souřadnic


14390/2
8498/2
8492/28
8492/19
8498/13
4401-195
14390/1
8498/12
8492/29
1047/3
26.17
8492/30
2651-259
0.95
4401-194
8492/17
14392
2651-276
8495/2
52.39
8493/3
8495/6
8493/4
4401-204
14393/2
14317/8
8492/40
14317/9
8495/3
8493/7
8493/5
8495/7
14317/7
14317/6
8495/4
8495/5
8493/8
8493/2



VÝKAZ DOSAVADNÍHO A NOVÉHO STAVU ÚDAJŮ KATASTRU NEMOVITOSTÍ

Dosavadní stav					Nový stav						Porovnání se stavem evidence právních vztahů					
Označení pozemku parc. číslem	Výměra parcely		Druh pozemku / Způsob využití		Označení pozemku parc. číslem	Výměra parcely		Druh pozemku / Způsob využití	Typ stavby / Způsob využití	Způs. určení výměr	Díl přechází z pozemku označeného v katastru nemovitostí	Díl přechází z pozemku označeného v dřívější poz. evidenci	Číslo listu vlastnictví	Výměra dílu		Označení dílu
	ha	m²				ha	m²							ha	m²	
1324		27 21	zast. pl.		1324/4		20 08	ostat.pl. / zeleň	bez čp/čo / zem.stav	2	1324		809		20 08	
					1324/5		7 13	zast. pl.		0	1324		809		7 13	
		27 21					27 21									

Seznam souřadnic (S-JTSK)

Číslo bodu	Souřadnice pro zápis do KN Y	X	Kód kv.	Poznámka
k.ú. Dýšina (634200)				
1074-54	812767.49	1068541.41	3	
1074-74	812777.68	1068555.14	3	
1074-82	812774.25	1068496.45	3	
1074-83	812781.35	1068492.24	3	
2	812778.81	1068493.75	3	
7	812772.24	1068547.81	3	
15	812780.83	1068499.46	3	
18	812782.03	1068507.49	3	
26	812783.23	1068525.57	3	
27	812782.44	1068533.56	3	
30	812779.86	1068540.20	3	
31	812773.50	1068546.57	3	

GEOMETRICKÝ PLÁN pro

rozdělení pozemku

Vyhotovitel:	SVSMP Klatovská 10 301 00 Plzeň
Číslo plánu:	1311-54/2015
Okres:	Plzeň-město
Obec:	Dýšina
Kat. území:	Dýšina
Mapový list:	DKM Plzeň 5-4/24

Dosavadním vlastníkům pozemků byla poskytnuta možnost seznámit se v terénu s průběhem navrhovaných nových hranic, které byly označeny předepsaným způsobem:
zab.žel.trubka

Geometrický plán ověřil úředně oprávněný zeměměřický inženýr:

Jméno, příjmení: ing.Jiří Foršt

Číslo položky seznamu úředně oprávněných zeměměřických inženýrů: 1457/1995

Dne: 20. srpna 2015 Číslo: 164/2015

Náležitostmi a přesností odpovídá právním předpisům.

Katastrální úřad souhlasí s očíslováním parcel.

Katastrální úřad pro Plzeňský kraj
KP Plzeň-město
Ing. Alena Šloufová
PGP-764/2015-405
2015.08.21 09:27:32 CEST

Stejnopis ověřil úředně oprávněný zeměměřický inženýr:

Jméno, příjmení: ing. Jiří Foršt

Číslo položky seznamu úředně oprávněných zeměměřických inženýrů: 1457/1995

Dne: 31. 8. 2015 Číslo: 184/2015

Tento stejnopis odpovídá geometrickému plánu v elektronické podobě uloženému v dokumentaci katastrálního úřadu.

Ověření stejnopisu geometrického plánu v listinné podobě.

Ing. Jiří FORŠT
Položka seznamu ÚOZI č. 1457/1995, § 12 odst. 1 písm. a) zákona č. 200/2009 Sb.
úředně oprávněný zeměměřický inženýr

ing. Foršt

VÝKAZ DOSAVADNÍHO A NOVÉHO STAVU ÚDAJŮ KATASTRU NEMOVITOSTÍ

Dosavadní stav				Nový stav						Porovnání se stavem evidence právních vztahů					
Označení pozemku parc. číslem	Výměra parcely		Druh pozemku / Způsob využití	Označení pozemku parc. číslem	Výměra parcely		Druh pozemku / Způsob využití	Typ stavby / Způsob využití	Způs. určení výměr	Díl přechází z pozemku označeného v katastru nemovitostí	Díl přechází z pozemku označeného v dřívější poz. evidenci	Číslo listu vlastnictví	Výměra dílu		Označení dílu
	ha	m²			ha	m²							ha	m²	
2204/23	*1)	60 75	ost.pl / ost.komun.	2204/23		60 70	ost.pl / ost.komun.		2	2204/23		7981		60 70	
				2204/94		6	ost.pl / ost.komun.		2	2204/23		7981		6	
		60 75				60 76									

*1) Rozdíl +1 m2 vzniklý zaokrouhlením výměr (bod 14.6 přílohy katastrální vyhlášky) u dosavadní parcely č.2204/23

Seznam souřadnic (S-JTSK)
Souřadnice pro zápis do KN

Číslo bodu	Y	X	Kód kv.	Poznámka
k.ú. Skvrňany (722596)				
106-3	825606.90	1069424.10	3	roh budovy
106-4	825593.34	1069428.28	3	roh budovy
206-399	825607.75	1069423.85	3	barva na obrubníku
1331-57	825605.44	1069417.56	3	kolík
1331-64	825609.05	1069427.38	3	kolík
2036-136	825615.50	1069451.96	3	roh budovy
1	825605.28	1069424.60	3	nastřelovací hřeb
2	825604.66	1069422.49	3	plastový mezník
3	825606.98	1069421.75	3	plastový mezník
4	825604.79	1069422.94	3	průsečík s VB
5	825604.96	1069423.52	3	průsečík s VB



GEOMETRICKÝ PLÁN
pro
rozdělení pozemku

Geometrický plán ověřil úředně oprávněný zeměměřický inženýr:	Stejnopis ověřil úředně oprávněný zeměměřický inženýr:
Jméno, příjmení: Ing.Jiří Stránský	Jméno, příjmení:
Číslo položky seznamu úředně oprávněných zeměměřických inženýrů: 1211/95	Číslo položky seznamu úředně oprávněných zeměměřických inženýrů:
Dne: 14. října 2015 Číslo: 46/2015	Dne: Číslo:
Náležitostmi a přesností odpovídá právním předpisům.	Tento stejnopis odpovídá geometrickému plánu v elektronické podobě uloženému v dokumentaci katastrálního úřadu.
Katastrální úřad souhlasí s očíslováním parcel.	Ověření stejnopisu geometrického plánu v listinné podobě.

Vyhotovitel: Ing.J.Stránský-průmyslová geodezie
Rokycany-N.M. Na Svahu 44
Tel.: 603546187

Číslo plánu: 2787-306/2015

Okres: Plzeň-město

Obec: Plzeň

Kat. území: Skvrňany

Mapový list: Stříbro 0-4/42

Dosavadním vlastníkům pozemků byla poskytnuta možnost seznámit se v terénu s průběhem navrhovaných nových hranic, které byly označeny předepsaným způsobem:
plastovými mezníky, hřebem