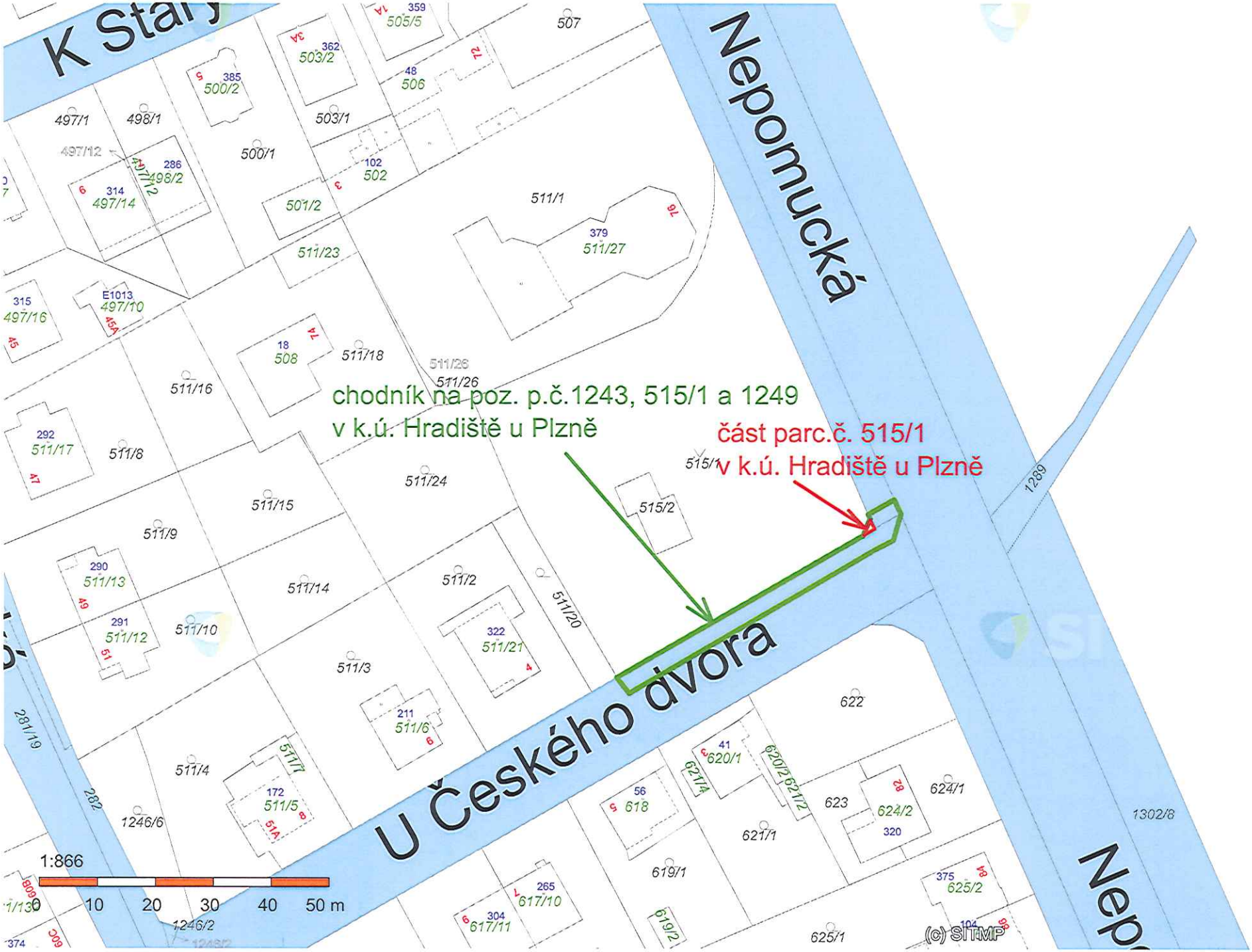
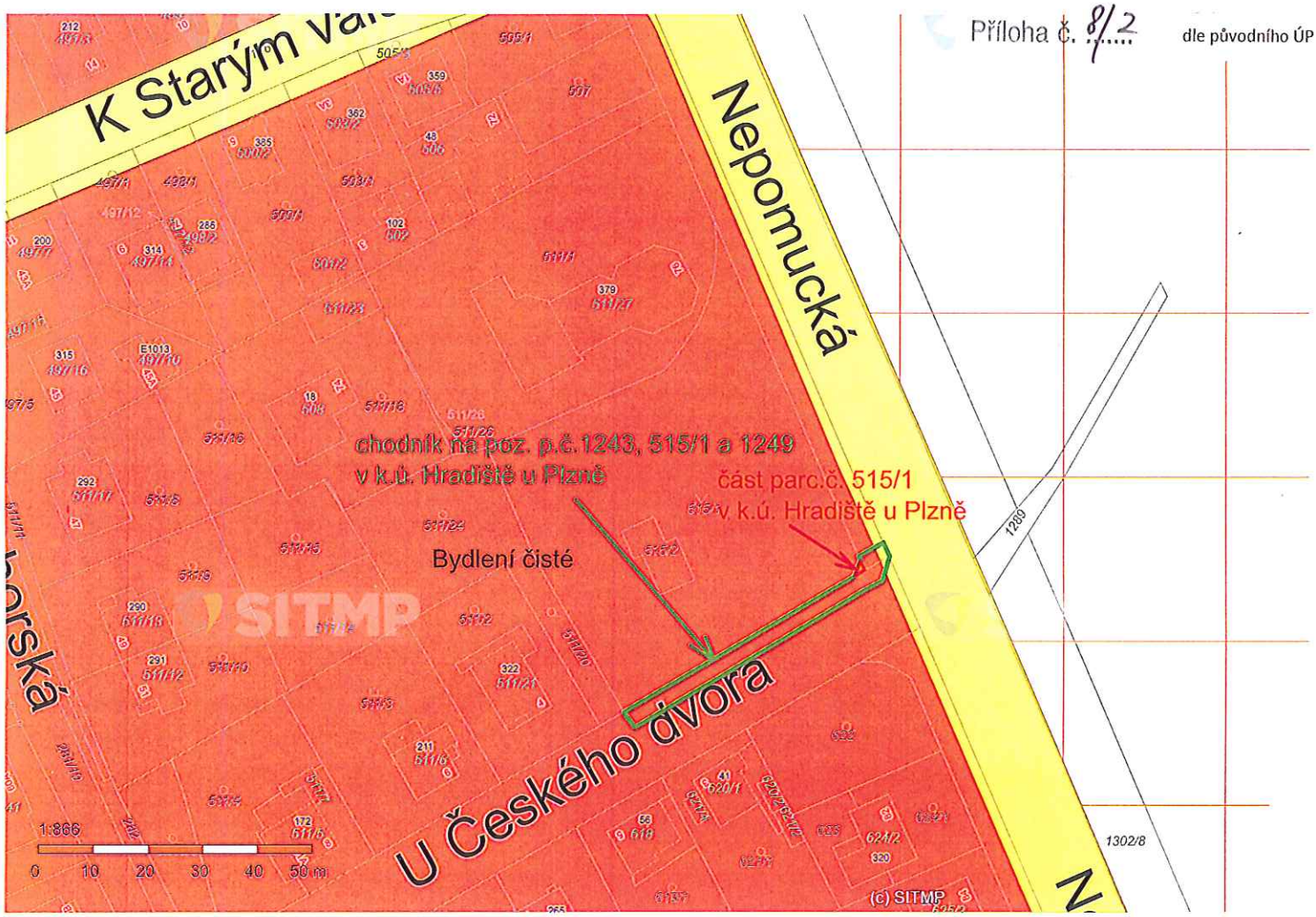

chodník na poz. p.č.1243, 515/1 a 1249
v k.ú. Hradiště u Plzně
část parc.č. 515/1
v k.ú. Hradiště u Plzně
Nepomucká
U Českého dvora
1:866
0 10 20 30 40 50 m
(c) SITMP

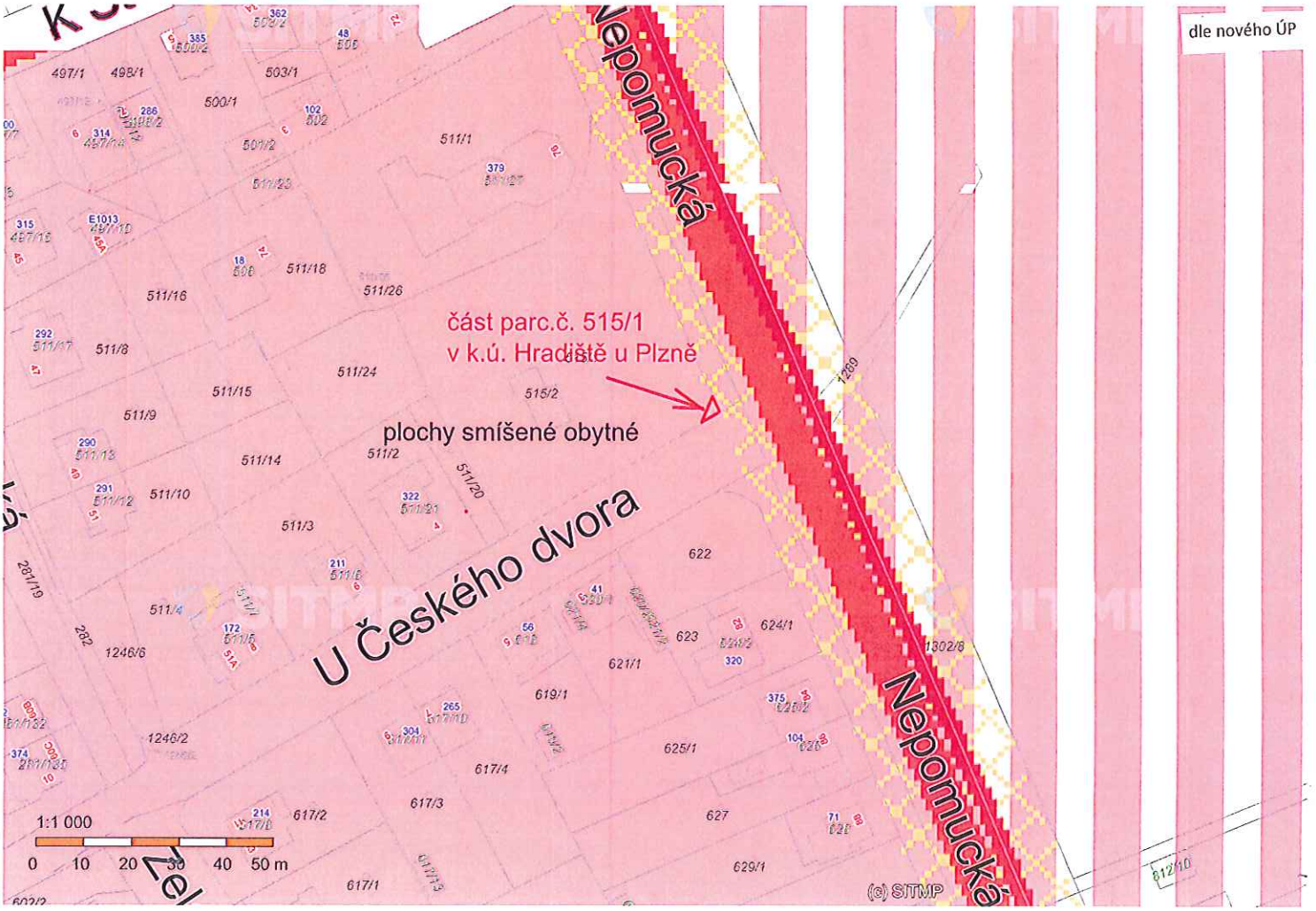
Příloha č. 8/4

Příloha č. 8/2

dle původního ÚP

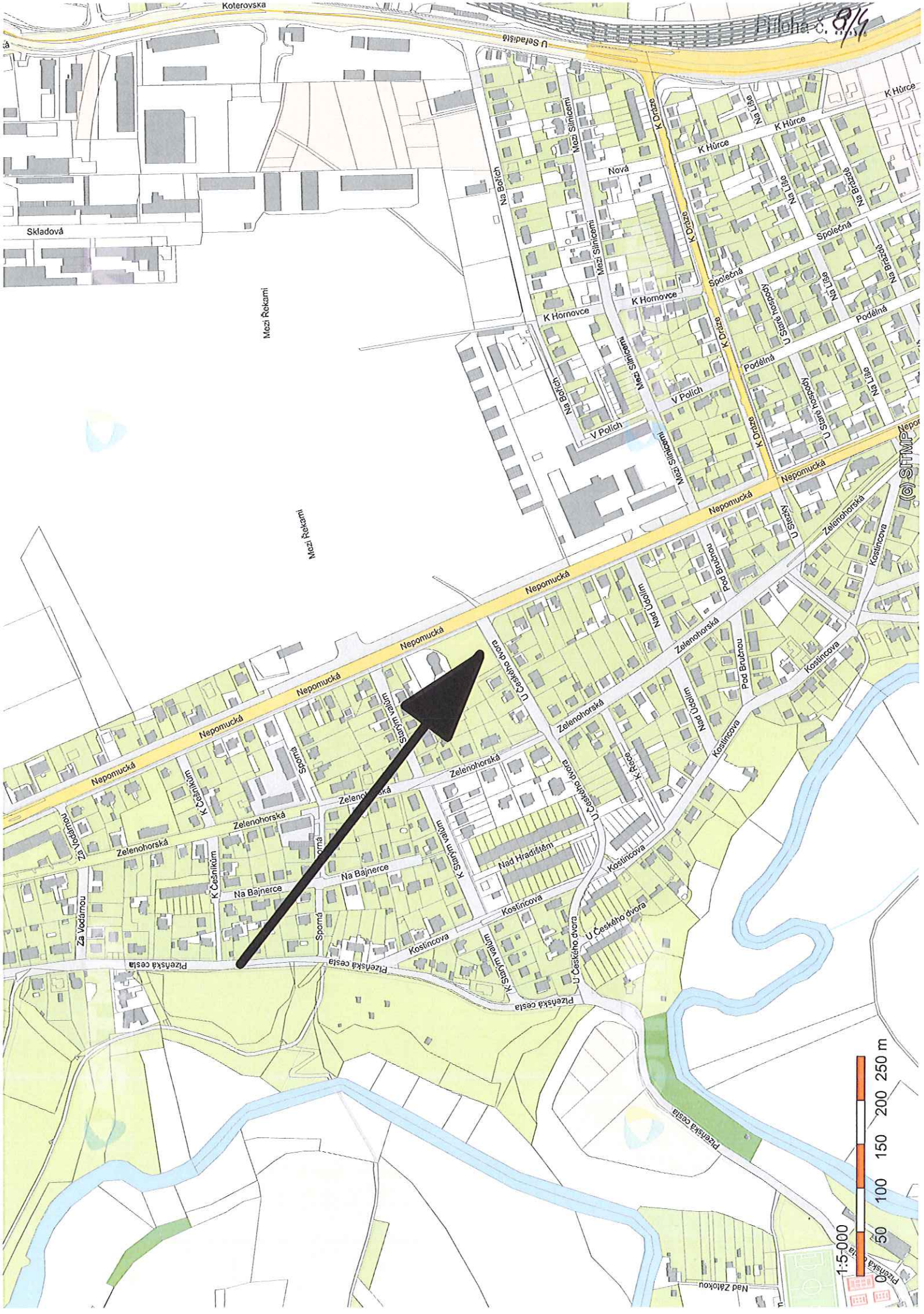


dle nového ÚP



Nepomucká
K Starým Vin
U Českého dvora
chodník na kraji p.č.1243, 515/1 a 1249
v k.ú. Hradiště u Plzně
část parc.č. 515/1
v k.ú. Hradiště u Plzně
515/1
515/2
(c) SITMP
1:366
0
10
20
30
40
50 m

Příloha č. 8/4


Koterovská
U Seřadiště
Skladová
Mezi Řekami
Mezi Řekami
Na Bořích
Mezi Silnicemi
K Dráze
Na Lázni
K Hůrce
Nová
Společná
Na Březce
K Hornovce
V Polích
U Starého hřbitova
Podélná
Nepomucká
Zelenohorská
Kostincova
Pod Bruknou
Nad Údolím
U Českého dvora
K Čeřínku
Za Vodárnou
Na Bajnerce
Nad Hradištěm
K Šabým valům
Spomá
Plzeňská cesta
(c) SITMP
1:5 000
50
100
150
200
250 m