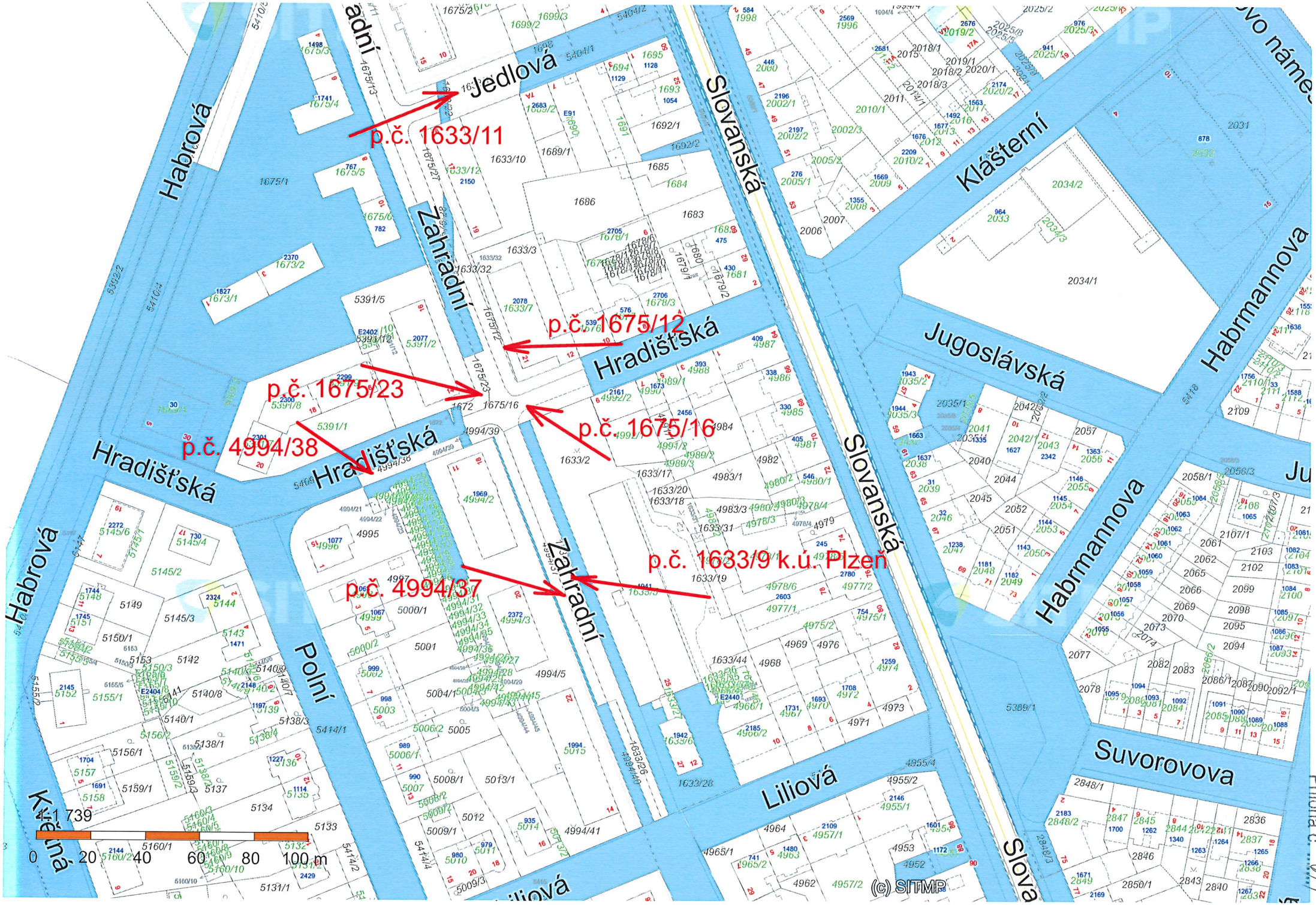
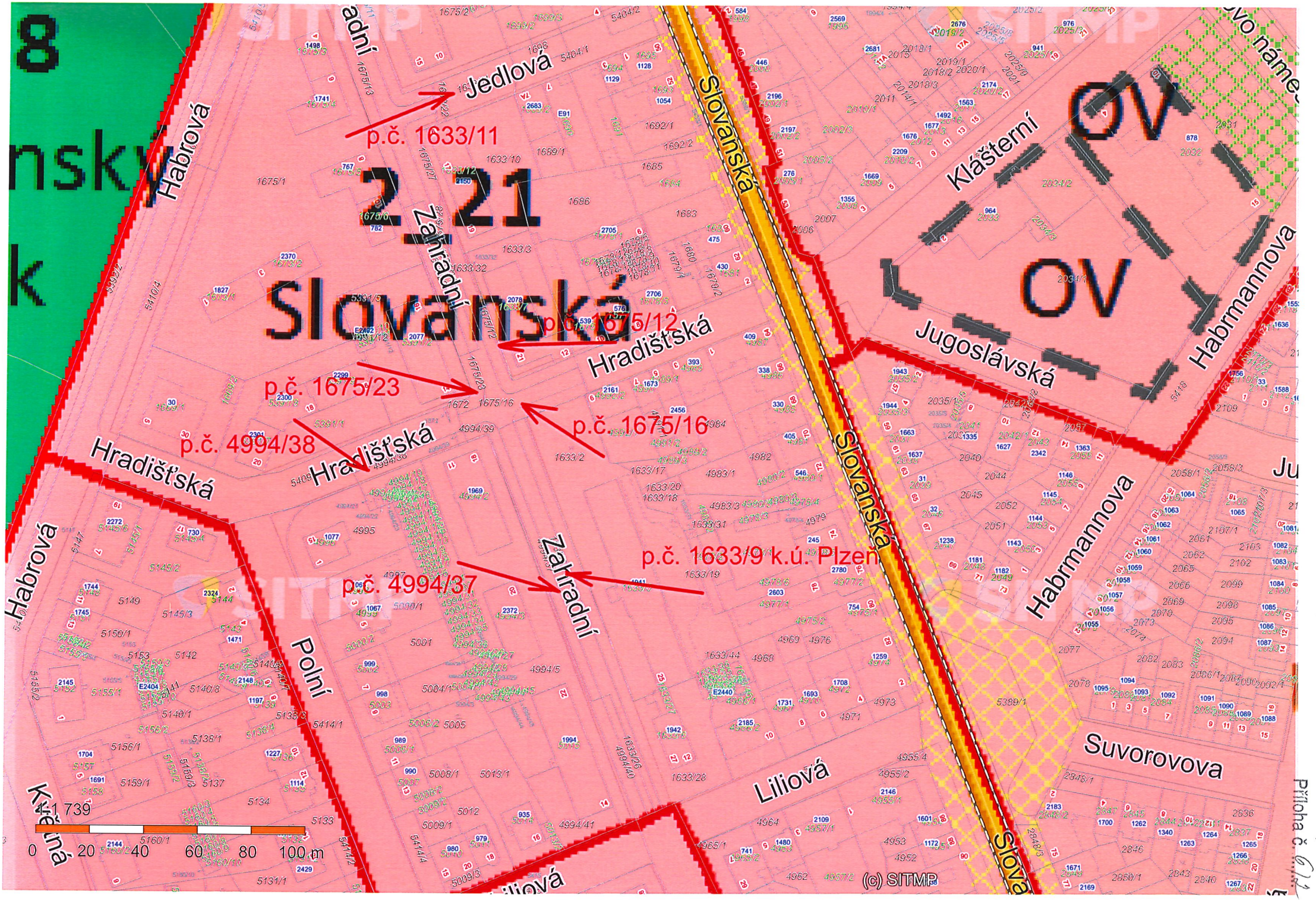
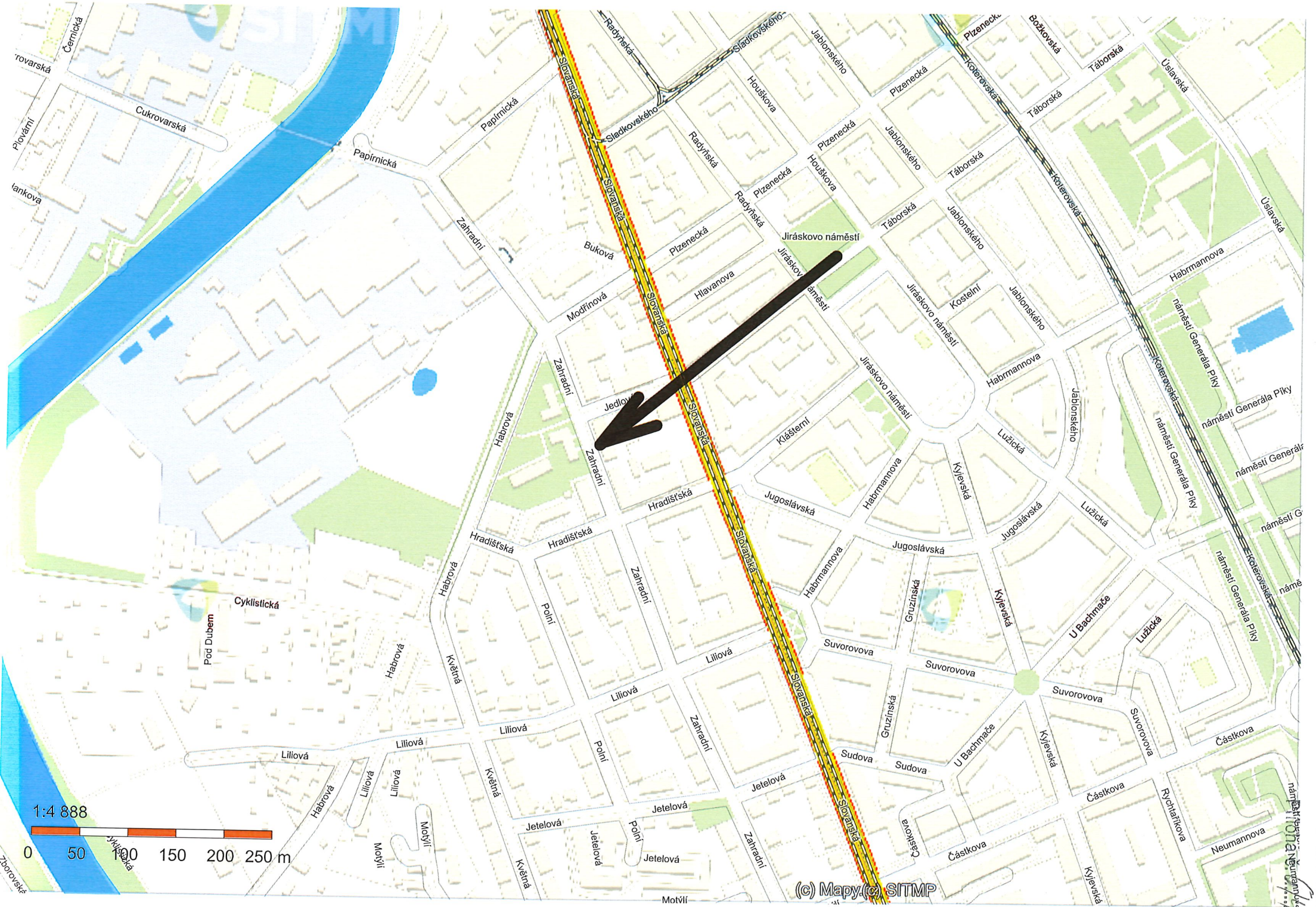

p.č. 1633/11
p.č. 1675/12
p.č. 1675/23
p.č. 1675/16
p.č. 4994/38
p.č. 1633/9 k.ú. Plzeň
p.č. 4994/37
Jedlová
Habrová
Zahradní
Slovanská
Hradišťská
Klášterní
Jugoslávská
Habrmannova
Polní
Liliová
Suvorovova
1:1 739
0 20 40 60 80 100 m
(c) SITMP


Slovanská
2.21
p.č. 1633/11
p.č. 1675/12
p.č. 1675/23
p.č. 1675/16
p.č. 4994/38
p.č. 1633/9 k.ú. Plzeň
p.č. 4994/37
Jedlová
Habrová
Zahradní
Hradišťská
Slovanská
Klášterní
OV
OV
Jugoslávská
Habrmannova
Polní
Liliová
Suvorovova
1 739
0 20 40 60 80 100 m
(c) SITMP
Příloha č.


p.č. 1633/11
p.č. 1675/12
p.č. 1675/23
p.č. 1675/16
p.č. 4994/38
p.č. 1633/9 k.ú. Plzeň
p.č. 4994/37
Jedlová
Habrová
Zahradní
Slovanská
Klášterní
Hradišťská
Jugoslávská
Habrmannova
Polní
Liliová
Suvorovova
1 739
0 20 40 60 80 100 m
(c) SITMP

Příloha č. 2


Jiráskovo náměstí
Slovanská
Sladkovského
Radyňská
Papírnická
Cukrovarská
Černická
Plovární
Zahradní
Buková
Modřínová
Plzenecká
Hlavanova
Houškova
Jablonského
Táborská
Kostelní
Habrmannova
Kolovratská
Úslavská
Božkovská
Klášterní
Habrová
Hradišťská
Jugoslávská
Kyjevská
Lužická
náměstí Generála Píky
Gruzínská
U Bachmače
Suvorovova
Částkova
Rychtáříkova
Neumannova
Liliová
Květná
Polní
Jetelová
Sudova
Motýlí
Cyklistická
Pod Dubem
1:4 888
0 50 100 150 200 250 m
(c) Mapy.(c) SITMP