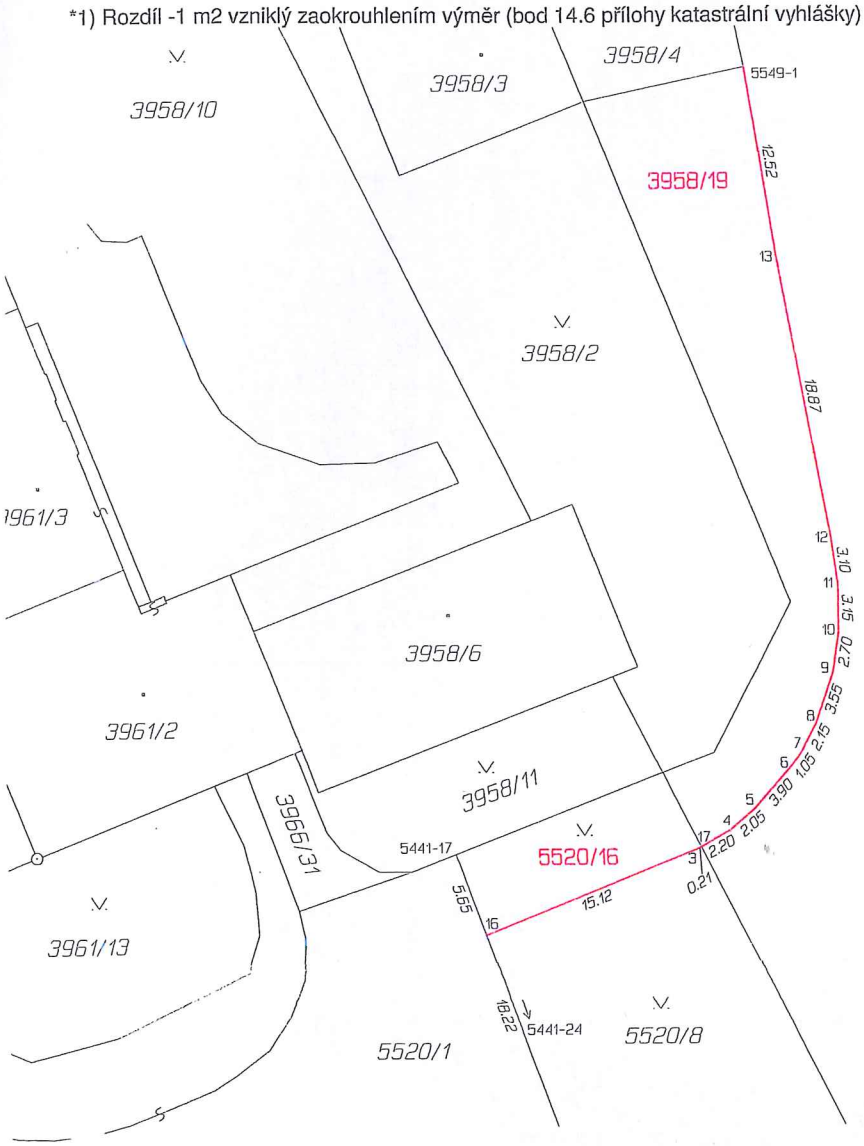
VÝKAZ DOSAVADNÍHO A NOVÉHO STAVU ÚDAJŮ KATASTRU NEMOVITOSTÍ

Dosavadní stav				Nový stav						Porovnání se stavem evidence právních vztahů					
Označení pozemku parc. číslem	Výměra parcely ha	Výměra parcely m²	Druh pozemku / Způsob využití	Označení pozemku parc. číslem	Výměra parcely ha	Výměra parcely m²	Druh pozemku / Způsob využití	Typ stavby / Způsob využití	Způs. určení výměr	Díl přechází z pozemku označeného v katastru nemovitostí	Díl přechází z pozemku označeného v dřívější poz. evidenci	Číslo listu vlastnictví	Výměra dílu ha	Výměra dílu m²	Označení dílu
3958/1	1	17 75	ostat. pl. / ostat.komunikace	3958/1	1	14 49	ostat. pl. / ostat.komunikace		2	3958/1		10060	1	14 49	
				3958/19		3 26	ostat. pl. / ostat.komunikace		2	3958/1		10060		3 26	
5520/8	*1)	11 12	ostat. pl. / zeleň	5520/8		10 28	ostat. pl. / zeleň		2	5520/8		10060		10 28	
				5520/16		83	ostat. pl. / zeleň		2	5520/8		10060		83	
	1	28 87			1	28 86									

*1) Rozdíl -1 m2 vzniklý zaokrouhlením výměr (bod 14.6 přílohy katastrální vyhlášky) u dosavadní parcely č.5520/8



Příloha č. 4 str. 1

3958/1

Seznam souřadnic (S-JTSK)

Číslo bodu	Souřadnice pro zápis do KN Y	X	Kód kv.	Poznámka
k.ú. Plzeň (721981)				
5441-17	820814.21	1072314.50	3	barva
5441-24	820806.05	1072336.93	3	barva
5549-1	820794.71	1072262.64	3	barva na plotě
3	820798.25	1072314.15	3	barva na plotě
4	820796.15	1072312.95	3	barva na plotě
5	820794.61	1072311.60	3	barva na plotě
6	820792.03	1072308.67	3	barva na plotě
7	820791.42	1072307.81	3	barva na plotě
8	820790.41	1072305.90	3	barva na plotě
9	820789.27	1072302.54	3	barva na plotě
10	820788.82	1072299.88	3	barva na plotě
11	820788.86	1072296.73	3	barva na plotě
12	820789.29	1072293.65	3	barva na plotě
13	820792.70	1072275.09	3	barva na plotě
16	820812.28	1072319.81	3	barva na plotě
17	820798.07	1072314.05	3	barva na plotě

GEOMETRICKÝ PLÁN pro

rozdělení pozemku

Geometrický plán ověřil úředně oprávněný zeměměřický inženýr:

Jméno, příjmení: ing.Jiří Foršt

Číslo položky seznamu úředně oprávněných zeměměřických inženýrů: 1457/1995

Dne: 19. února 2018 Číslo: 37/2018

Náležitostmi a přesností odpovídá právním předpisům.

Stejnopis ověřil úředně oprávněný zeměměřický inženýr:

Jméno, příjmení: ing. Jiří Forst

Číslo položky seznamu úředně oprávněných zeměměřických inženýrů: 1457/1995

Dne: 26.2.2018 Číslo: 43/2018

Tento stejnopis odpovídá geometrickému plánu v elektronické podobě uloženému v dokumentaci katastrálního úřadu.

Vyhotovitel: SVSMP
Klatovská 10
301 00 Plzeň

Číslo plánu: 11153-12/2018

Okres: Plzeň-město

Obec: Plzeň

Kat. území: Plzeň

Mapový list: DKM Plzeň 8-6/21

Dosavadním vlastníkům pozemků byla poskytnuta možnost seznámit se v terénu s průběhem navrhovaných nových hranic, které byly označeny předepsaným způsobem:
viz seznam souřadnic

Katastrální úřad souhlasí s očíslováním parcel.

Katastrální úřad pro Plzeňský kraj
KP Plzeň-město
Radomír Krejčí
PGP-225/2018-405
2018.02.23 11:26:01 CET

Ověření stejnopisu geometrického plánu v listinné podobě.

Ing. Jiří FORŠT Položka seznamu ČÚZK č. 1457/1995-12 v rozsahu podle § 13 odst. 1 písm. d) zákona č. 200/1994 Sb. Úředně oprávněný zeměměřický inženýr

ing. Forst

VÝKAZ DOSAVADNÍHO A NOVÉHO STAVU ÚDAJŮ KATASTRU NEMOVITOSTÍ

Dosavadní stav					Nový stav						Porovnání se stavem evidence právních vztahů					
Označení pozemku parc. číslem	Výměra parcely ha	Výměra parcely m²	Druh pozemku / Způsob využití	Označení pozemku parc. číslem	Výměra parcely ha	Výměra parcely m²	Druh pozemku / Způsob využití	Typ stavby / Způsob využití	Způs. určení výměr	Díl přechází z pozemku označeného v katastru nemovitostí	Díl přechází z pozemku označeného v dřívější poz. evidenci	Číslo listu vlastnictví	Výměra dílu ha	Výměra dílu m²	Označení dílu
3134/2		25 41	ostat. pl. / zeleň	3134/2		16 96	ostat. pl. / zeleň		2	3134/2		1		16 96	
				3134/131		8 45	ostat. pl. / zeleň		2	3134/2		1		8 45	
3134/57		2 89	ostat. pl. / zeleň	3134/57		2 45	ostat. pl. / zeleň		2	3134/57		1		2 45	
				3134/132		44	ostat. pl. / zeleň		2	3134/57		1		44	
5520/9		6 30	ostat. pl. / ostat.komunikace	5520/9		5 77	ostat. pl. / ostat.komunikace		2	5520/9		1		5 77	
				5520/17		53	ostat. pl. / ostat.komunikace		2	5520/9		1		53	
14384/1	*1)	34 73	ostat. pl. / ostat.komunikace	14384/1		33 95	ostat. pl. / ostat.komunikace		2	14384/1		1		33 95	
				14384/3		79	ostat. pl. / ostat.komunikace		2	14384/1		1		79	
		69 33				69 34									

*1) Rozdíl +1 m2 vzniklý zaokrouhlením výměr (bod 14.6 přílohy katastrální vyhlášky) u dosavadní parcely č.14384/1

Příloha č. 4
str. 2

Seznam souřadnic (S-JTSK)

Číslo bodu	Souřadnice pro zápis do KN Y	X	Kód kv.	Poznámka
k.ú. Plzeň (721981)				
617-221	820559.53	1072154.07	3	roh plotu
1164-383	820530.48	1072275.29	3	barva na obrubě
1164-389	820535.86	1072277.46	3	barva na obrubě
1164-392	820552.45	1072284.16	3	roh plotu
1164-394	820563.92	1072288.73	3	roh plotu
5549-44	820588.66	1072298.68	3	roh plotu
5549-64	820531.74	1072262.19	3	barva na plotě
5549-65	820535.86	1072251.61	3	roh budovy
6017-137	820597.83	1072168.89	3	roh plotu
11154-11	820527.09	1072273.81	3	barva na obrubě
11154-12	820527.88	1072271.83	3	kolík
11154-18	820587.69	1072164.97	3	barva na plotě
11154-19	820575.23	1072293.28	3	
11154-20	820582.66	1072296.27	3	
11154-21	820578.05	1072294.41	3	

GEOMETRICKÝ PLÁN pro

rozdělení pozemku

Geometrický plán ověřil úředně oprávněný zeměměřický inženýr:

Jméno, příjmení: ing.Jiří Foršt

Číslo položky seznamu úředně oprávněných zeměměřických inženýrů: 1457/1995

Dne: 19. února 2018 Číslo: 36/2018

Náležitostmi a přesností odpovídá právním předpisům.

Stejnopis ověřil úředně oprávněný zeměměřický inženýr:

Jméno, příjmení: ing. Jiří Forst

Číslo položky seznamu úředně oprávněných zeměměřických inženýrů: 1457/1995

Dne: 26. 2. 2018 Číslo: 44/2018

Tento stejnopis odpovídá geometrickému plánu v elektronické podobě uloženému v dokumentaci katastrálního úřadu.

Vyhotovitel: SVSMP
Klatovská 10
301 00 Plzeň

Číslo plánu: 11154-11/2018

Okres: Plzeň-město

Obec: Plzeň

Kat. území: Plzeň

Mapový list: DKM Plzeň 8-6/22

Dosavadním vlastníkům pozemků byla poskytnuta možnost seznámit se v terénu s průběhem navrhovaných nových hranic, které byly označeny předepsaným způsobem:
viz seznam souřadnic

Katastrální úřad souhlasí s očíslováním parcel.

Katastrální úřad pro Plzeňský kraj
KP Plzeň-město
Petr Šlajs
PGP - 224 / 2018 - 405
2018.02.23 10:12:02 CET

Ověření stejnopisu geometrického plánu v listinné podobě.

Ing. Jiří FORST
Číslo seznamu ČÚZK 1457/1995
Úředně oprávněný zeměměřický inženýr
Sídlo: Plzeň, Dobrovského 13
Datum: 26. 2. 2018

ing. Forst


Příloha č. 4
str. 3
3134/6
3134/130
617-221
3134/34
3952
3953/22
3953/23
30.10
18
10.87
6017-137
detail: A
3955/2
5520/17
14384/3
6.45
20
4.95
21
3.05
19
5549-44
5520/9
14384/1
3134/2
3134/71
3953/24
3134/33
100.88
3134/121
3134/114
3134/113
3134/112
3134/111
3134/110
3134/109
3134/108
3134/107
3134/106
3134/105
3134/104
3134/103
3134/102
3134/101
3134/70
3134/69
3134/68
3134/67
3134/66
3134/65
3134/64
3134/59
3134/63
3134/62
3134/61
3134/60
3954
3956/1
3956/2
3955/1
3134/131
5549-65
3134/100
3134/98
3134/97
3134/96
3134/122
5549-64
3134/57
3134/99
3134/56
3134/55
10.40
3134/132
12
11
2.3
3.70
5.80
1164-383
1164-389
17.89
1164-392
12.30
1164-394
12.20
14384/3
14374
14375
14382
14377
3957
5520/17
5549-44
5520/9

VÝKAZ DOSAVADNÍHO A NOVÉHO STAVU ÚDAJŮ KATASTRU NEMOVITOSTÍ

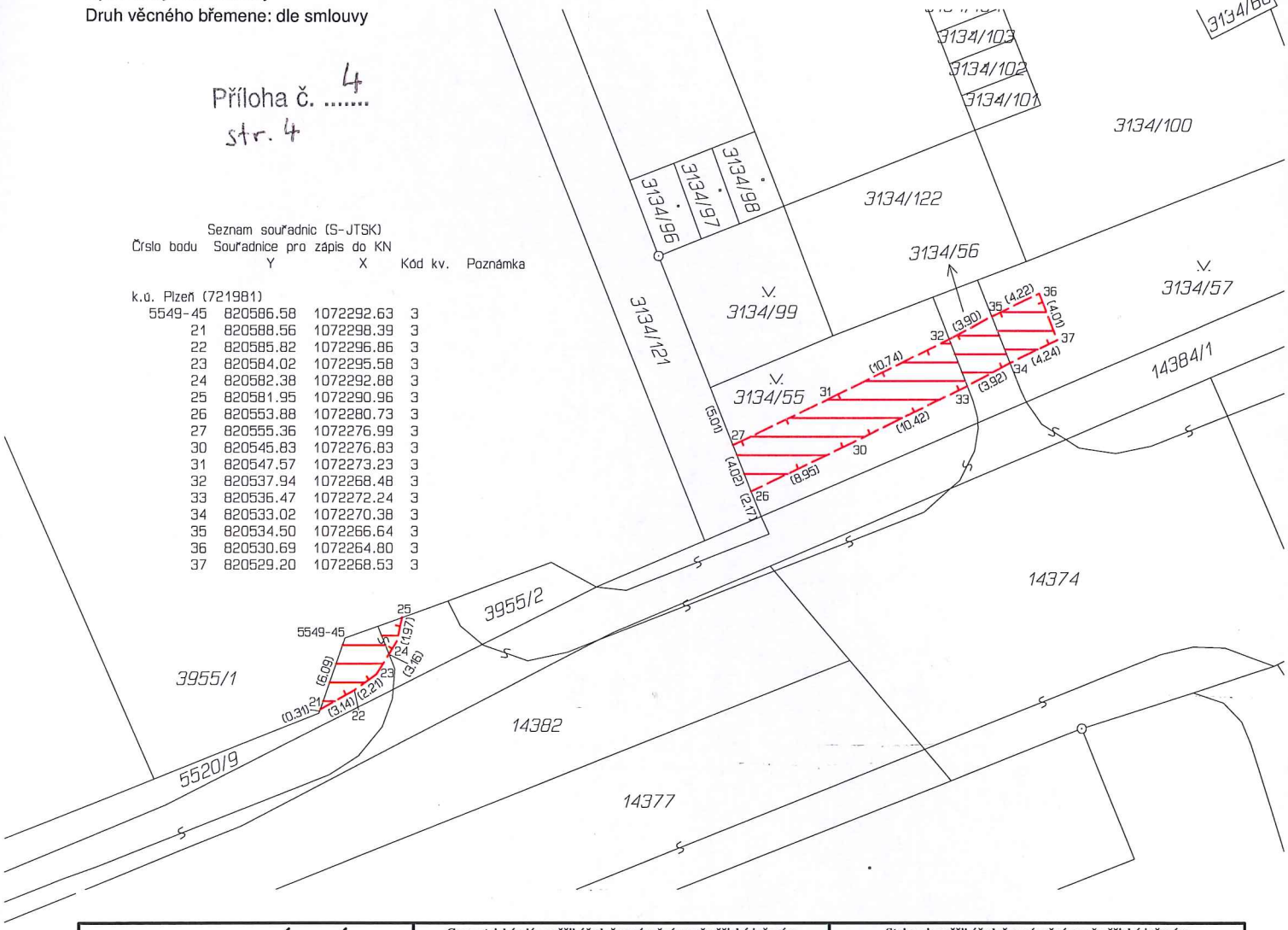
Dosavadní stav				Nový stav									
Označení pozemku parc. číslem	Výměra parcely		Druh pozemku / Způsob využití	Označení pozemku parc. číslem	Výměra parcely		Druh pozemku / Způsob využití	Typ stavby / Způsob využití	Způs. určení výměr	Porovnání se stavem evidence právních vztahů: Díl přechází z pozemku označeného v katastru nemovitostí	Porovnání se stavem evidence právních vztahů: Díl přechází z pozemku označeného v dřívější poz. evidenci	Číslo listu vlastnictví	Výměra dílu ha / m²	Označení dílu
	ha	m²			ha	m²								
3134/55										3134/55		1		
3134/56										3134/56		1		
3134/57										3134/57		1		
5520/9										5520/9		1		

Oprávněný: dle smlouvy
Druh věcného břemene: dle smlouvy

Příloha č. 4
str. 4

Seznam souřadnic (S-JTSK)

Číslo bodu	Souřadnice pro zápis do KN Y	X	Kód kv.	Poznámka
k.ú. Plzeň (721981)				
5549-45	820586.58	1072292.63	3	
21	820588.56	1072298.39	3	
22	820585.82	1072296.86	3	
23	820584.02	1072295.58	3	
24	820582.38	1072292.88	3	
25	820581.95	1072290.96	3	
26	820553.88	1072280.73	3	
27	820555.36	1072276.99	3	
30	820545.83	1072276.83	3	
31	820547.57	1072273.23	3	
32	820537.94	1072268.48	3	
33	820536.47	1072272.24	3	
34	820533.02	1072270.38	3	
35	820534.50	1072266.64	3	
36	820530.69	1072264.80	3	
37	820529.20	1072268.53	3	



GEOMETRICKÝ PLÁN pro

vymezení rozsahu věcného břemene k části pozemku

Vyhotovitel:	SVSMP Klatovská 10 301 00 Plzeň
Číslo plánu:	11287-66/2018
Okres:	Plzeň-město
Obec:	Plzeň
Kat. území:	Plzeň
Mapový list:	DKM Plzeň 8-6/22
Dosavadním vlastníkům pozemků byla poskytnuta možnost seznámit se v terénu s průběhem navrhovaných nových hranic, které byly označeny předepsaným způsobem:	

Geometrický plán ověřil úředně oprávněný zeměměřický inženýr:

Jméno, příjmení: ing.Jiří Foršt

Číslo položky seznamu úředně oprávněných zeměměřických inženýrů: 1457/1995

Dne: 24. července 2018 Číslo: 176/2018

Náležitostmi a přesností odpovídá právním předpisům.

Katastrální úřad souhlasí s očíslováním parcel.

Stejnopis ověřil úředně oprávněný zeměměřický inženýr:

Jméno, příjmení:

Číslo položky seznamu úředně oprávněných zeměměřických inženýrů:

Dne: Číslo:

Tento stejnopis odpovídá geometrickému plánu v elektronické podobě uloženému v dokumentaci katastrálního úřadu.

Ověření stejnopisu geometrického plánu v listinné podobě.

VÝKAZ DOSAVADNÍHO A NOVÉHO STAVU ÚDAJŮ KATASTRU NEMOVITOSTÍ

Dosavadní stav					Nový stav											
Označení pozemku parc. číslem	Výměra parcely ha	Výměra parcely m²	Druh pozemku / Způsob využití		Označení pozemku parc. číslem	Výměra parcely ha	Výměra parcely m²	Druh pozemku / Způsob využití	Typ stavby / Způsob využití	Způs. určení výměr	Porovnání se stavem evidence právních vztahů: Díl přechází z pozemku označeného v – katastru nemovitostí	Díl přechází z pozemku označeného v – dřívější poz. evidenci	Číslo listu vlastnictví	Výměra dílu ha	Výměra dílu m²	Označení dílu
5520/9	*1)	6 30	ostat. pl. / ostat.komunikace		5520/9		5 79	ostat. pl. / ostat.komunikace		2	5520/9		1		5 79	
					5520/18		52	ostat. pl. / ostat.komunikace		2	5520/9		1		52	
14384/1	*2)	34 73	ostat. pl. / ostat.komunikace		14384/1		34 35	ostat. pl. / ostat.komunikace		2	14384/1		1		34 35	
					14384/4		39	ostat. pl. / ostat.komunikace		2	14384/1		1		39	
		41 03					41 05									

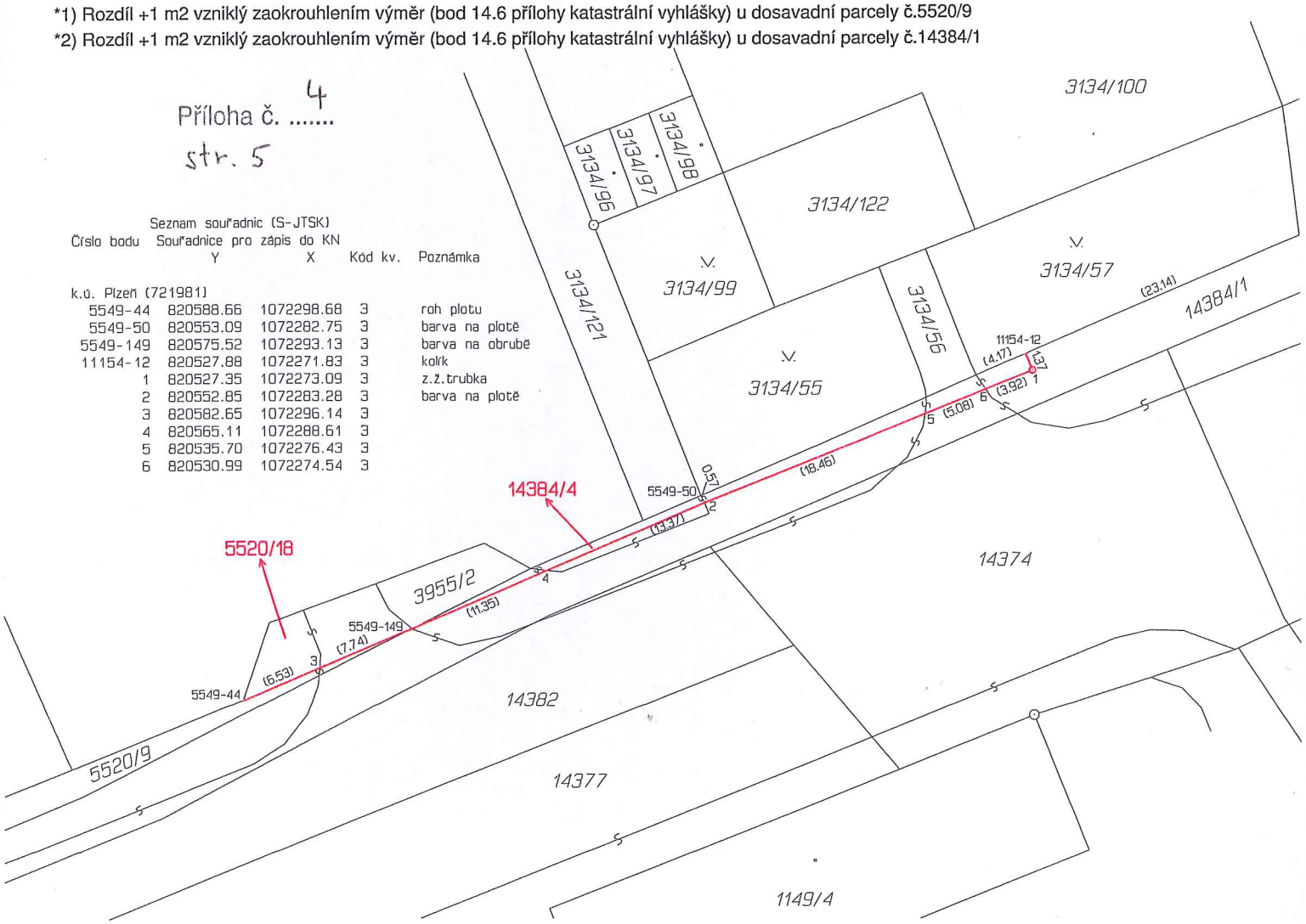
*1) Rozdíl +1 m2 vzniklý zaokrouhlením výměr (bod 14.6 přílohy katastrální vyhlášky) u dosavadní parcely č.5520/9

*2) Rozdíl +1 m2 vzniklý zaokrouhlením výměr (bod 14.6 přílohy katastrální vyhlášky) u dosavadní parcely č.14384/1

Příloha č. 4
str. 5

Seznam souřadnic (S-JTSK)

Číslo bodu	Souřadnice pro zápis do KN Y	X	Kód kv.	Poznámka
k.ú. Plzeň (721981)				
5549-44	820588.66	1072298.68	3	roh plotu
5549-50	820553.09	1072282.75	3	barva na plotě
5549-149	820575.52	1072293.13	3	barva na obrubě
11154-12	820527.88	1072271.83	3	kolík
1	820527.35	1072273.09	3	z.ž.trubka
2	820552.85	1072283.28	3	barva na plotě
3	820582.65	1072296.14	3	
4	820565.11	1072288.61	3	
5	820535.70	1072276.43	3	
6	820530.99	1072274.54	3	



GEOMETRICKÝ PLÁN pro rozdělení pozemku	Geometrický plán ověřil úředně oprávněný zeměměřický inženýr:	Stejnopis ověřil úředně oprávněný zeměměřický inženýr:
	Jméno, příjmení: ing.Jiří Foršt	Jméno, příjmení: ing. Jiří Forst
	Číslo položky seznamu úředně oprávněných zeměměřických inženýrů: 1457/1995	Číslo položky seznamu úředně oprávněných zeměměřických inženýrů: 1457/1995
	Dne: 9. května 2018 Číslo: 104/2018	Dne: 10.5.2018 Číslo: 115/2018
	Náležitostmi a přesností odpovídá právním předpisům.	Tento stejnopis odpovídá geometrickému plánu v elektronické podobě uloženému v dokumentaci katastrálního úřadu.
Vyhotovitel: SVSMP Klatovská 10 301 00 Plzeň	Katastrální úřad souhlasí s očíslováním parcel.	Ověření stejnopisu geometrického plánu v listinné podobě.
Číslo plánu: 11224-40/2018	Katastrální úřad pro Plzeňský kraj KP Plzeň-město Klára Peterová PGP - 560 / 2018 - 405 2018.05.10 13:15:17 CEST	Ing. Jiří FORŠT Číslo položky seznamu ČÚZK: 1457/1995 Autorizovaný zeměměřický inženýr ing. Forst
Okres: Plzeň-město		
Obec: Plzeň		
Kat. území: Plzeň		
Mapový list: DKM Plzeň 8-6/22		
Dosavadním vlastníkům pozemků byla poskytnuta možnost seznámit se v terénu s průběhem navrhovaných nových hranic, které byly označeny předepsaným způsobem: viz seznam souřadnic		