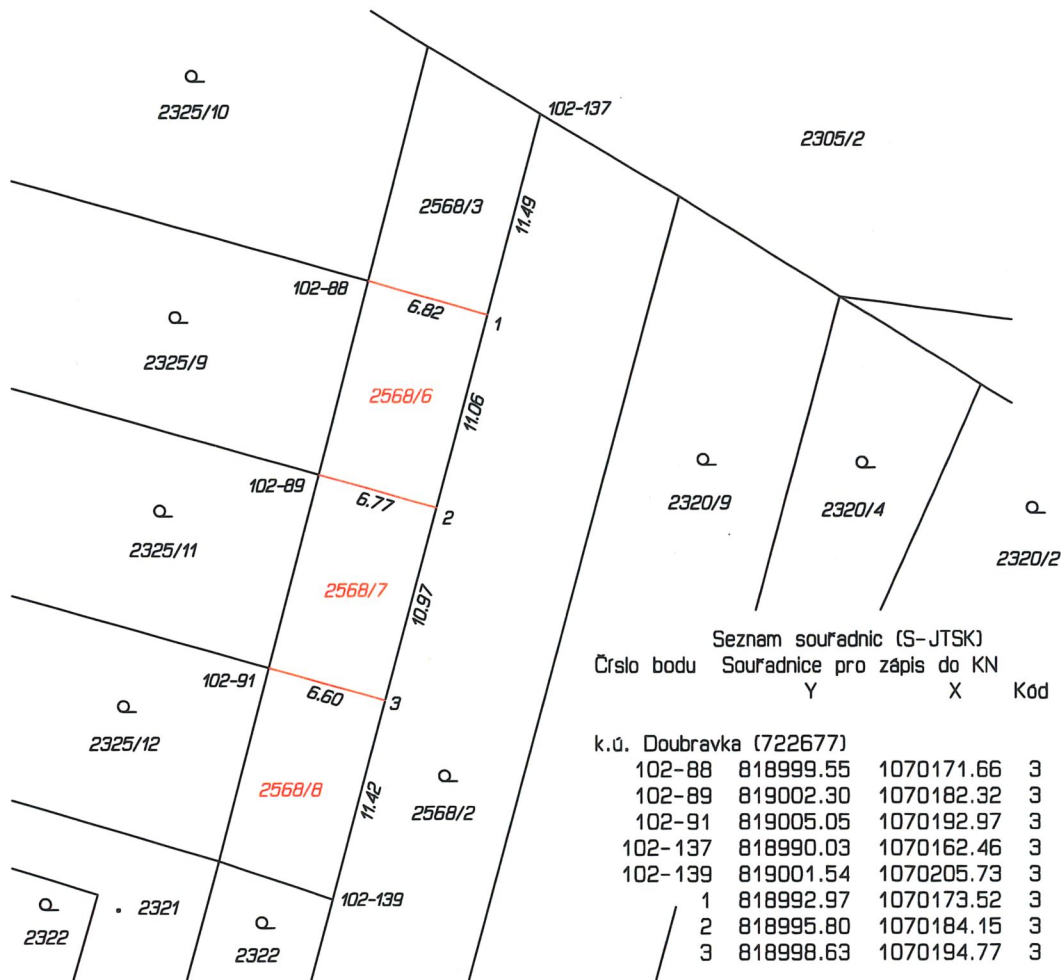




VÝKAZ DOSAVADNÍHO A NOVÉHO STAVU ÚDAJŮ KATASTRU NEMOVITOSTÍ

Dosavadní stav				Nový stav									
Označení pozemku parc. číslem	Výměra parcely		Druh pozemku Způsob využití	Označení pozemku parc. číslem	Výměra parcely		Druh pozemku Způsob využití	Typ stavby Způsob využití	Zpús. určení výměr	Porovnání se stavem evidence právních vztahů			
	ha	m ²			ha	m ²				Díl přechází z pozemku označeného v katastru nemovitostí	dřívější poz. evidenci	Číslo listu vlistnictví	Výměra dílu
											ha	m ²	
2568/3	3	08	ostat.pl. ostat.komunikace	2568/3	85	ostat.pl. ostat.komunikace			2	2568/3	1	85	
				2568/6	75	ostat.pl. ostat.komunikace			2	2568/3	1	75	
				2568/7	74	ostat.pl. ostat.komunikace			2	2568/3	1	74	
				2568/8	74	ostat.pl. ostat.komunikace			2	2568/3	1	74	
	3	08											



Seznam souřadnic (S-JTSK)
Číslo bodu Souřadnice pro zápis do KN

	Y	X	Kód kv.	Poznámka
k.ú. Doubravka (722677)				
102-88	818999.55	1070171.66	3	kolík,dle §91,odst.6
102-89	819002.30	1070182.32	3	kolík,dle §91,odst.6
102-91	819005.05	1070192.97	3	kolík,dle §91,odst.6
102-137	818990.03	1070162.46	3	sloupek
102-139	819001.54	1070205.73	3	sloupek
1	818992.97	1070173.52	3	kolík,dle §91,odst.6
2	818995.80	1070184.15	3	kolík,dle §91,odst.6
3	818998.63	1070194.77	3	kolík,dle §91,odst.6

GEOMETRICKÝ PLÁN pro rozdělení pozemku	Geometrický plán ověřil úředně oprávněný zeměměřický inženýr: Jméno, příjmení: Ing. Daniel EBERLE	Stejnopis ověřil úředně oprávněný zeměměřický inženýr: Jméno, příjmení: Ing. Věra Martínková
	Číslo položky seznamu úředně oprávněných zeměměřických inženýrů: 2118/2001	Číslo položky seznamu úředně oprávněných zeměměřických inženýrů: 719/1995
	Dne: 10.9.2018 Číslo: 861/2018	Dne: 14.9.2018 Číslo: 153/2018
	Náležitostmi a přesností odpovídá právním předpisům.	Tento stejnopis odpovídá geometrickému plánu v elektronické podobě uloženému v dokumentaci katastrálního úřadu.
Vyhotovitel:  GSP, spol. s r.o. Popelnicová 60, 312 06, Plzeň Tel.: 377 260 195 IČ: 48360686	Katastrální úřad souhlasí s očíslováním parcel. Katastrální úřad pro Plzeňský kraj KP Plzeň-město Klára Peterová PGP - 1039 / 2018 - 405 2018.09.13 14:36:29 CEST	Ověření stejnopisu geometrického plánu v listinné podobě. 

Číslo plánu: 2319-157/2018
 Okres: Plzeň-město
 Obec: Plzeň
 Kat. území: Doubravka
 Mapový list: DKM Plzeň 7-5/12
 Dosavadním vlastníkům pozemků byla poskytnuta možnost seznámit se v terénu s průběhem navrhovaných nových hranic, které byly označeny předepsaným způsobem:
 sloupkem, kolíkem