
















LEGENDA

STAV

-  ŘEŠENÉ ÚZEMÍ - 14 353 m² ČÁST LOKALITY 4_16a
-  ŘEŠENÉ ÚZEMÍ - ŠIRŠÍ VZTAHY PODMÍNĚNÝ PŘÍSTUP
-  KATASTRÁLNÍ MAPA
-  VRSTEVNICE (á 2 m)
-  PLOCHY BUDOV - STAV
-  POZEMKY V MAJETKU MĚSTA
-  POZEMKY V MAJETKU STÁTU
-  VESNICKÁ PAMÁTKOVÁ ZÓNA
-  VODNÍ PLOCHA

NÁVRH

-  ULIČNÍ ČÁRY - VYMEZENÍ BLOKU
-  STAVEBNÍ ČÁRA - PEVNÁ SOUVISLÁ
-  STAVEBNÍ ČÁRA - NEPŘEKROČITELNÁ
-  PLOCHY STAVEBNÍCH BLOKŮ (REZIDENČNÍ)
-  PLOCHY VP - ZELENĚ
-  OPLOCENÍ
-  DOPORUČENÁ HRANICE PARCELY
-  DOPORUČENÉ UMÍSTĚNÍ STAVBY

POZNÁMKA:

- * SKUPINA ŘADOVÝCH DOMŮ V BLOKU **A** BUDE TVOŘENA MAX. 3 DOMY V ŘADĚ, PŘERUŠENÍ ŘADY BUDE NA MINIMÁLNÍ ODSTUP 7 m MEZI DOMY, V TOMTO BLOKU MUSÍ DOJÍT K MINIMÁLNĚ DVĚMA PŘERUŠENÍM ŘADY DOMŮ
- ** SKUPINA ŘADOVÝCH DOMŮ V BLOKU **C** BUDE TVOŘENA MAX. 3 DOMY V ŘADĚ, PŘERUŠENÍ ŘADY BUDE NA MINIMÁLNÍ ODSTUP 7 m MEZI DOMY, V TOMTO BLOKU MUSÍ DOJÍT K MINIMÁLNĚ JEDNOMU PŘERUŠENÍ V PŘÍPADĚ REALIZACE RETENČNÍ NÁDRŽE V ÚZEMÍ, V PŘÍPADĚ VYMÍSTĚNÍ NÁDRŽE MUSÍ DOJÍT K DVĚMA PŘERUŠENÍM ŘADY DOMŮ.

