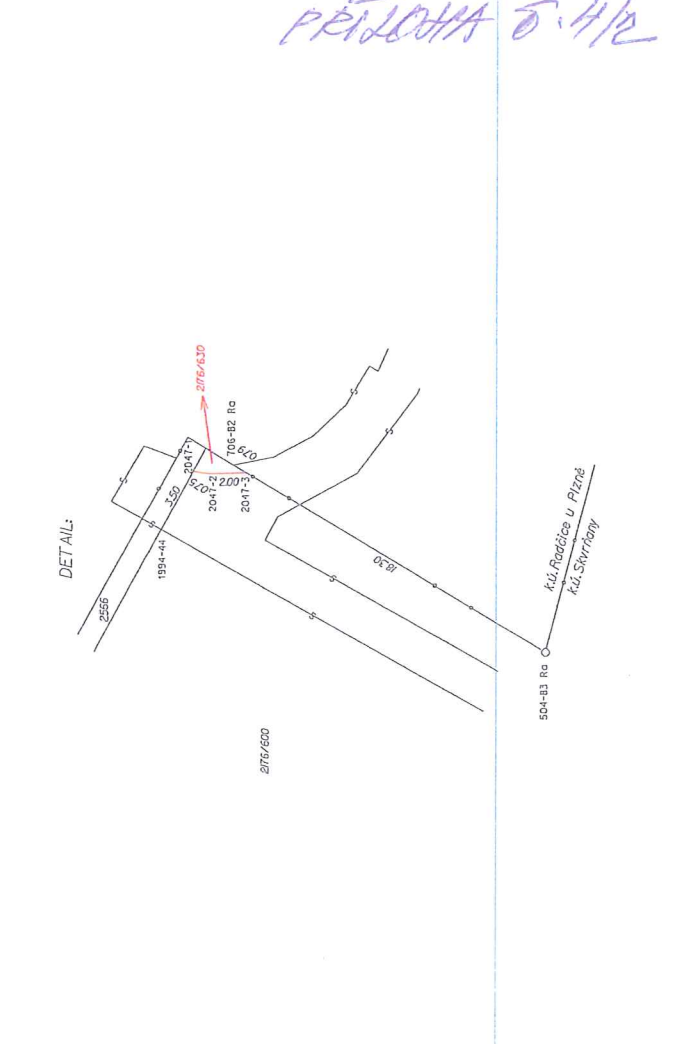


VÝKAZ DOSAVIDNÍHO A NOVEHO STAVU ÚDAJŮ KATASTRU NEMOVITOSTÍ									
Dosaďovací stav					Nový stav				
Označení pozemku parc. číslem	Výměra parcely		Druh pozemku	Označení pozemku parc. číslem	Výměra parcely	Druh pozemku	Typ stavby	Způsob využití	Způsob využití
	ha	m <sup>2</sup>			ha	m <sup>2</sup>			
2176/681	80	60	ostatní p. zeměd.	2176/681	75	08	ostatní p. zeměd.	2	2176/681
				2176/689	1	94	ostatní p. zeměd.	2	2176/681
				2176/690	3	58	ostatní p. zeměd.	2	2176/681
	80	60			80	60			

Seznam souřadnic IS-JTSK									
Číslo bodu		Souřadnice pro zápis do KN				Pozemka			
		X	Y	Kód kv.					
k.ú. Sluňany (72596)									
1330-13	825926	66	1059224	62	3	barva			
1330-14	825871	41	1059256	71	3	barva na zdi			
2047-9	825954	78	1059204	67	3	barva na zdi			
2047-17	825982	74	1059251	71	3	kolík			
3050-78	825942	26	1059215	16	3	barva na obrubě			
3050-79	825958	57	1059209	63	3	barva na obrubě			
3050-81	825974	04	1059200	50	3	barva na obrubě			
1	825960	28	1059208	62	3	barva na obrubě			
2	825946	52	1059216	67	3	barva na obrubě			
3	825929	14	1059225	22	3				
4	825926	99	1059227	40	3				
k.ú. Radčice u Píse (737411)									
504-76	825952	07	1059190	39	3	barva			



VÝKAZ DOSAĎADNIHO A NOVEHO STAVU KATASTRU NEMOVITOSTÍ									
Dosaďadní stav					Nový stav				
Označení pozemku parc. číslem	Výměra parcely	Druh pozemku	Výměra parcely		Označení pozemku parc. číslem	Druh pozemku	Typ stavby	Způsob využití	Porovnání se stavem evidence právnických vztahů
			ha	m <sup>2</sup>					
2176/600	89:87	ostatn. zeleň			2176/600	ostatn. zeleň		2	2176/600
					2176/630	ostatn. zeleň		2	2176/630
	89:87								



<h1>GEOMETRICKÝ PLÁN</h1> <p>pro rozdělení pozemku</p>		<p>Geometrický plán vešití úředně opatřený geometrický plánový</p> <p>Jméno/prjmení: Ing. Ondřej Kugler</p> <p>Číslo přílohy seznamu úředně opatřených geometrických plánů: 2754/2016</p> <p>Dne: 22. února 2017</p> <p>Číslo: 5/2017</p> <p>Náležitosti a přenosci odpovídá prvním příjizm</p> <p>Kastelník úředně ověřen a otevíráním berec</p>	<p>Státní ověřit úředně opatřený geometrický plánový</p> <p>Jméno/prjmení: Ing. Zdeněk Činybulková</p> <p>Číslo přílohy seznamu úředně opatřených geometrických plánů: 1994/2000</p> <p>Dne: 27. února 2017</p> <p>Číslo: 4/2017</p> <p>Tento státní ověřit geometrický plán v sídlištní podlažní ústřední v dokumentu katastrálního úřadu</p> <p>Ověření státního geometrického plánu v listinné podobě</p>
<p>Vyhlašovatel: SŽDC s.p. s.r.o. Praha Pracoviště Píseň Sušická 23 326 00 Píseň</p>	<p>Čísle plánu: 2871-2/2017</p> <p>Ověř: Píseň-město</p> <p>Obec: Píseň</p> <p>Kažebník: Skvrňany</p> <p>Mapový list: Str. 1/10 0-4/1 (DKM)</p> <p>Důvodem: státním byla poskytnuta náležitosti pro vydání plánu v listinné podobě který byl státním ověřit v listinné podobě barva na bet. zdi, kolik, měnící</p>	<p>Katastrální úřad pro Plzeňský kraj K. P. Blatná Radomír Kračír PGP-244/2017-405 2017.02.27 12:30:07 CET</p>	

PRÍLOHA č. 4/2



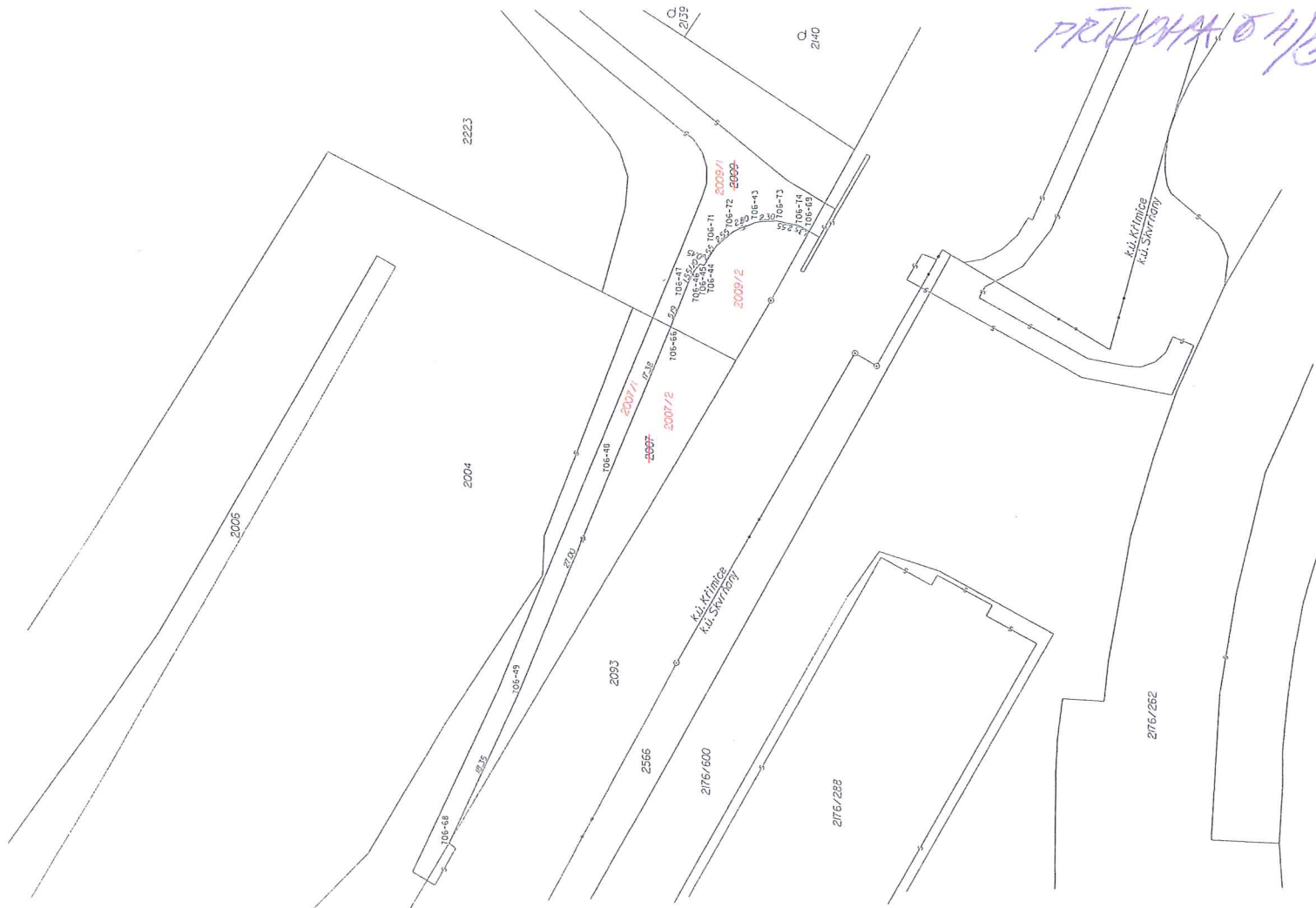
VÝKAZ DOSAVIDNÍHO A NOVÉHO STAVU KATASTRU NEMOVITOSTÍ

[illegible]

Rozdíl vzniklý ve výměře dosavadního a nového stavu je způsoben zaokrouhlováním výměr nových parcelací přílohy 14.7 písm. b. vyhlášky č. 357/2013 Sb.

## Seznam souřadnic (S-JTSK)

Číslo bodu	Souřadnice pro zápis do KN		Souřadnice určené měřením	
	Y	X	Y	X
706-43	825038.28	1069139.02		roh betonu
706-44	825043.14	1069133.16		roh betonu
706-45	825042.99	1069132.72		roh betonu
706-46	825043.84	1069132.04		roh betonu
706-47	825045.23	1069131.37		roh betonu
706-48	825066.19	1069123.03		roh betonu
706-49	825091.24	1069113.04		roh betonu
706-66	825050.06	1069129.45		roh betonu
706-68	825108.01	1069105.53		roh betonu
	825039.31	1069144.97		roh betonu
706-71	825040.98	1069134.51		roh betonu
706-72	825039.33	1069136.44		roh betonu
706-73	825038.10	1069141.32		roh betonu
706-74	825038.64	1069143.81		roh betonu




# GEOMETRICKÝ PLÁN pro

rozdělení pozemků

<b>GEOMETRICKÝ PLÁN</b> <b>pro</b> rozdělení pozemků		SÚOC s.o., SÚG Praha pracoviště Plzeň Susická 23 326 00 Plzeň
Účel plánu:	1878-76/2017	
Okres:	Plzeň - město	
Obec:	Plzeň	
Katastrální území:	Křemice	
Doprov. list:	Stříbrno 0-4/1 (DKM)	
Posouzením vlastním bylo posouzeno nutnost činnosti ze zřetelů a problémů nastávajících hranic území byly stanoveny předpisem		

Geometrický plán ověřil úřad oprávněný zeměměřický inženýr Jméno, příjmení: Ing. Ondřej Kugler		Geometrický plán ověřil úřad oprávněný zeměměřický inženýr Jméno, příjmení: Ing. Ondřej Kugler
Číslo posudku seznamu úředně oprávněných zeměměřických inženýrů : 2754/2016		Číslo posudku seznamu úředně oprávněných zeměměřických inženýrů : 2754/2016
Dne: 7 listopadu 2017 Číslo : 44/2017		Dne: 20. listopadu 2017 Číslo : 46/2017
Náležitosti a přesnosti dle právních předpisů Katastrální úřad souhlasí s celkováním parcel		Tento stříbrný odpovídá geometrickému plánu - elektronické podobě uloženému v dokumentu katastrálního úřadu Ověření státního geometrického plánu v listinné podobě



Katastrální úřad pro Plzeňský kraj  
 KP Plzeň-město  
 Radomír Krejčí  
 PGP-1222/2017-405  
 2017.11.15 14:18:53 CET

PGP-1222/2017-405  
2017.11.15 14:18:53 CET

Křimice

posavadním vlastníkům byla poskytnuta možnost  
oznámit se v terenu s průběhem navržených hranic,  
které byly označeny předepsaným způsobem

--



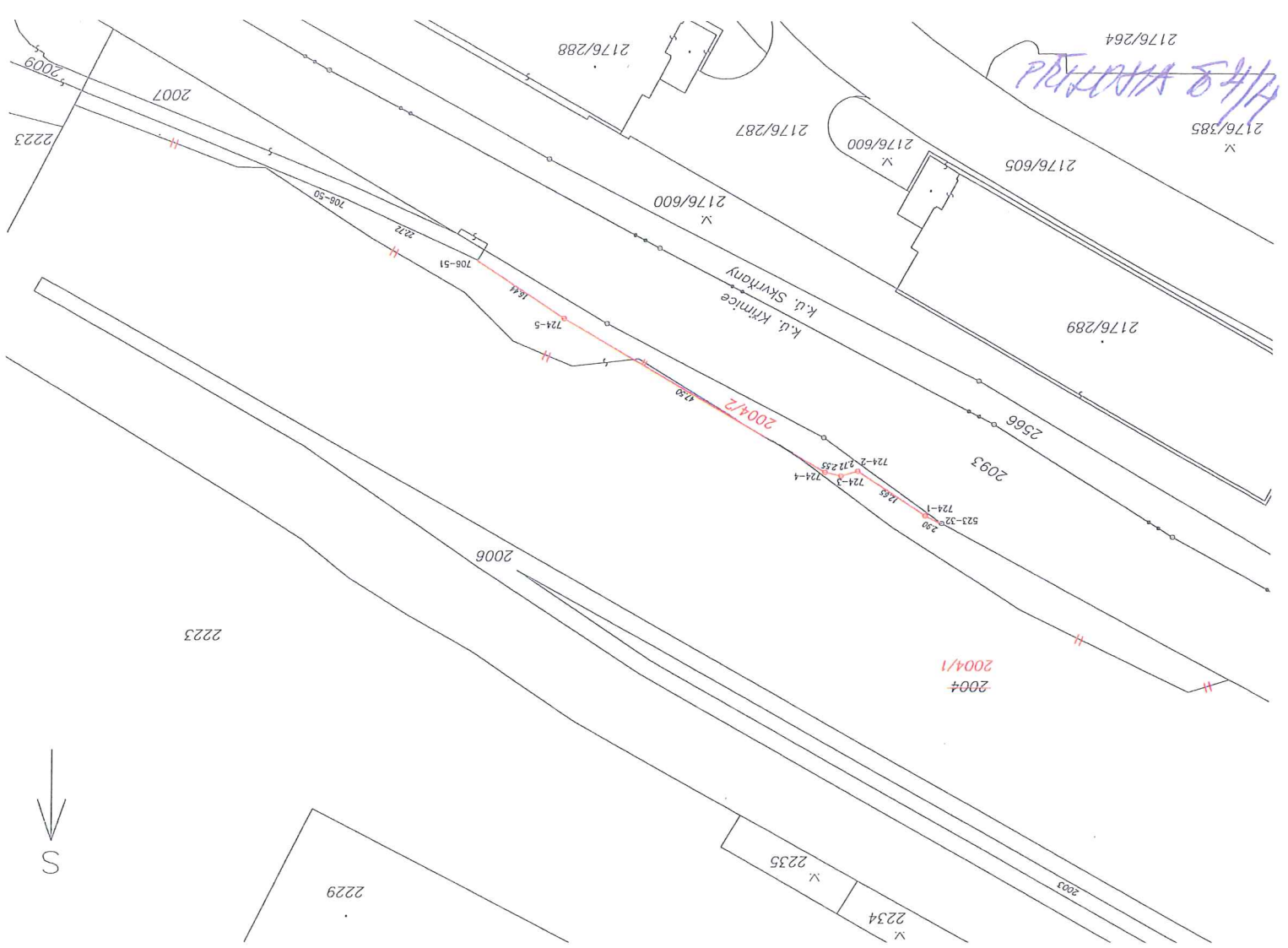
VÝKAZ DOSAVADNÍHO A NOVÉHO STAVU ÚDAJŮ KATASTRU NEMOVITOSTÍ													
Dosavadní stav							Nový stav						
Označení pozemku parc. číslem	Výměra parcely		Druh pozemku	Označení pozemku parc. číslem	Výměra parcely		Druh pozemku	Typ stavby	Způsob určení	Porovnání se stavem evidence právních vztahů			
	ha	m <sup>2</sup>			ha	m <sup>2</sup>				Díl přechází z pozemku označeného v katastru nemovitostí	Číslo listu vlastnictví	Označení dílu	
2004	1	64	56	2004/1	1	62	33	0	2004	1	1	62	33
				2004/2	2	23	ostat. pl. dráha	2	2004	1	2	23	
	1	64	56		1	64	56						

Výkaz údajů o bonitovaných půdně ekologických jednotkách (BPEJ) k parcelám nového stavu									
Parcelní číslo podle			Kód		Parcelní číslo podle			BPEJ	
katastru	zjednodušené		BPEJ		katastru	zjednodušené	BPEJ		
2004/1	evidence				nemovitostí	evidence			

### Seznam souřadnic (S-JTSK)

Číslo bodu	Souřadnice pro zápis do KN			Souřadnice určené měřením			Poznámka
	Y	X	Kód kvality	Y	X	Kód kvality	
523-32	826184.89	1069061.02	3				umělohm. mezník
724-1	826182.29	1069062.32	3				umělohm. mezník
724-2	826171.65	1069059.20	3				umělohm. mezník
724-3	826168.03	1069068.47	3				umělohm. mezník
724-4	826166.52	1069066.99	3				umělohm. mezník
724-5	826125.24	1069092.50	3				umělohm. mezník
706-51	826111.43	1069101.38	3				roh betonu
706-50	826090.75	1069110.78	3				roh betonu

<b>GEOMETRICKÝ PLÁN</b>		Geometrický plán ověřil úředně oprávněný zeměměřický inženýr:	
pro		Jméno, příjmení:	Ing. Ondřej Kugler
rozdělení pozemku		Číslo polohy seznamu úředně oprávněných zeměměřických inženýrů:	2754/2016
		Dne:	10.11.2017
		Číslo:	46/2017
		Nakládacím a přenosným odpovídá pravom přepřím.	
Výhotovitel:		Ověření stejnopisu geometrického plánu v listinné podobě.	
SŽDC, s.o., SŽG Praha pracoviště Plzeň Sušická 23, 326 00 Plzeň		Katastrální úřad pro Plzeňský kraj KP Plzeň-město Radomír Krejčí PGP-123/1/2017-405 2017.11.20 13:57:21 CET	
Číslo plánu: 1679-77/2017			
Okres: Plzeň - město			
Obec: Plzeň			
Kat. území: Křimice			
Mapový list: Stříbro 0-4/41 (DKM)			
Dosažením vlnitým pozemním byla poskytnuta možnost seznámit se v terénu s problémem navrhovaných nových hranic, které byly razebny předepsaným způsobem.			
umělohm. mezníky a rohem betonu			








VÝKAZ DOSAŽENÍHO A NOVÉHO STAVU ÚDAJŮ KATASTRU NEMOVITOSTÍ									
Dosažený stav					Nový stav				
Označení pozemku parc. částem	Výměra parcely		Druh pozemku	Typ stavby	Zbýv. určený výměr	Porovnání se stavem evidence právních vztahů			
	ha	m <sup>2</sup>				Dle planů a pozemků označeného v katastru nemovitostí	Číslo stavu nasazení	Výměra stavu	Označení stavu
442	4	11	ostat. pl. drahla	442/1	2	442	1	2	03
			4	11					

4/1/2014

29.9.2014

my 'Sweet bye'

<h1>GEOMETRICKÝ PLÁN</h1> <p>pro rozdělení pozemku</p>	<p>Vyhoví: Geoteln spol. s r.o. Hájkova 12, Plzeň</p>	<p>Císlo plánu: 1138-6/2008</p>	<p>Okres: Plzeň-město</p>	<p>Obec: Plzeň</p>	<p>Katastrální území: Křimice</p>	<p>Vlastový list: DKM</p>	<p>Úml.nužnický</p>
<p>Kód způsobu měření - výměr je určen podle §77 odst. 2 vyhlášky 2/2008 Sb.</p>	<p>Geometrickým výměrním posuzován byla poskytnuta možnost srovnání se terénem s průběhem naměřených nových hranic, které byly zobrazeny v příloženém způsobem.</p>	<p>Geometrický plán ověřil úředně oprávněný zeměměřický inženýr:</p>	<p>Ing. Antonín Štorkán</p>	<p>Dne 11.1.2008</p>	<p>Císlo 14/2008</p>	<p>Úřední oprávnění zeměměřický plánový ověřitel za odbornou úroveň geometrického plánu, na řešení předložených předmětů a za zjištění a úplnost nálezů listu podle právních předpisů</p>	<p>Jedním propis geometrického plánu s předepsaným plněním jsou účelovými v katastrálního katastrálního encyklopedie</p>
<p>Náležitosti a přenosy odpovídá právním předpisům.</p>				<p>Souhlas katastrálního úřadu, katastrálního plánovací pověřitel:</p>	<p>OLINA JÍLKOVÁ</p>	<p>Dne 17.1.2008</p>	<p>Císlo 51/08</p>



OLIVIA J. KOVÁČ

One: 17 1 2708 ciso 54/48

Ustanovení geometrického plánu a předepsané přílohy jsou  
přiloženy u katastrálního úřadu, katastrálního pracoviště

Seznam souřadnic (S-JTSK)

č. bodu	y	x	poznámka
0102006950145	827768,13	1068350,59	kolík
0102006950146	827772,07	1068361,27	kolík
0102006950147	827737,81	1068378,18	kolík
0102006970175	827731,11	1068371,43	kolík
0102011880004	827734,32	1068374,67	uměl.mezník
0102011880005	827770,03	1068355,73	uměl.mezník

РЕШЕНИЕ 4/5