Příloha č. 1/1

statutární město Plzeň
Technický úřad
Odbor rozvoje a plánování

Škroupova 5
306 32 Plzeň
www.plzen.eu
ID datové schránky: 6iybfxn

Město Plzeň

Magistrát města Plzně
Odbor nabývání majetku ①
DOŠLO: 23 -01- 2020
Č. dop.
Zprac. KP
Ukl. zn. 57.2.12
Č.j.: SZ 367053/19
Příloha:

Spisová značka: SZ MMP/367053/19
Číslo jednací: **MMP/367053/19**
Vyřizuje: Ing. Milan Štván
e-mail: stvanm@plzen.eu
telefon: 378 034 084

MAJ MMP
Škroupova 7
301 00 Plzeň

Plzeň 22. 1. 2020

Věc: **Stanovisko TÚ k nakládání s majetkem města Plzně**
- Pozemek p. č. 422/7 v k. ú. Doubravka

Na základě dopisu č. j. SVSMP/22505/19 doručeného dne 12. 11. 2019, který se týká žádosti o stanovisko k získání části pozemku p. č. 422/7 v k. ú. Doubravka, Vám zasíláme souhrnné stanovisko TÚ.

Dle Územního plánu Plzeň se jedná o plochu smíšenou obytnou, lokalitu 4_19 Masarykova – Mohylová.

Na části pozemku p. č. 422/7 v k. ú. Doubravka se nachází trakční sloup ve vlastnictví města Plzně (viz Situace 1 a 2).

Předmětná část pozemku je dále součástí veřejného prostoru ul. Mohylová a Na Dlouhých.

Souhlasíme se získáním části pozemku p. č. 422/7 v k. ú. Doubravka (nezaplocená část) do majetku města Plzně.

SVSMP souhlasí v případě získání části pozemku p. č. 422/7 v k. ú. Doubravka s jejím svěřením do své správy.

Upozorňujeme, že toto stanovisko je platné po dobu dvou let od data vydání.

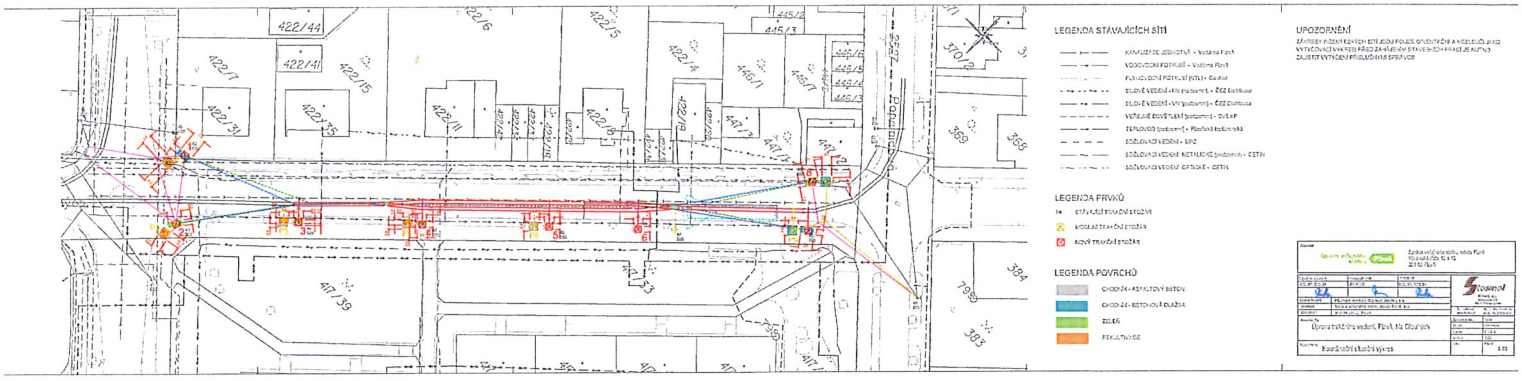
Statutární město Plzeň
Odbor rozvoje a plánování
Magistrátu města Plzně

Mgr. Hynek Tomášek
vedoucí ORP MMP

Rozdělovník: MAJ MMP, SVSMP, vlastní

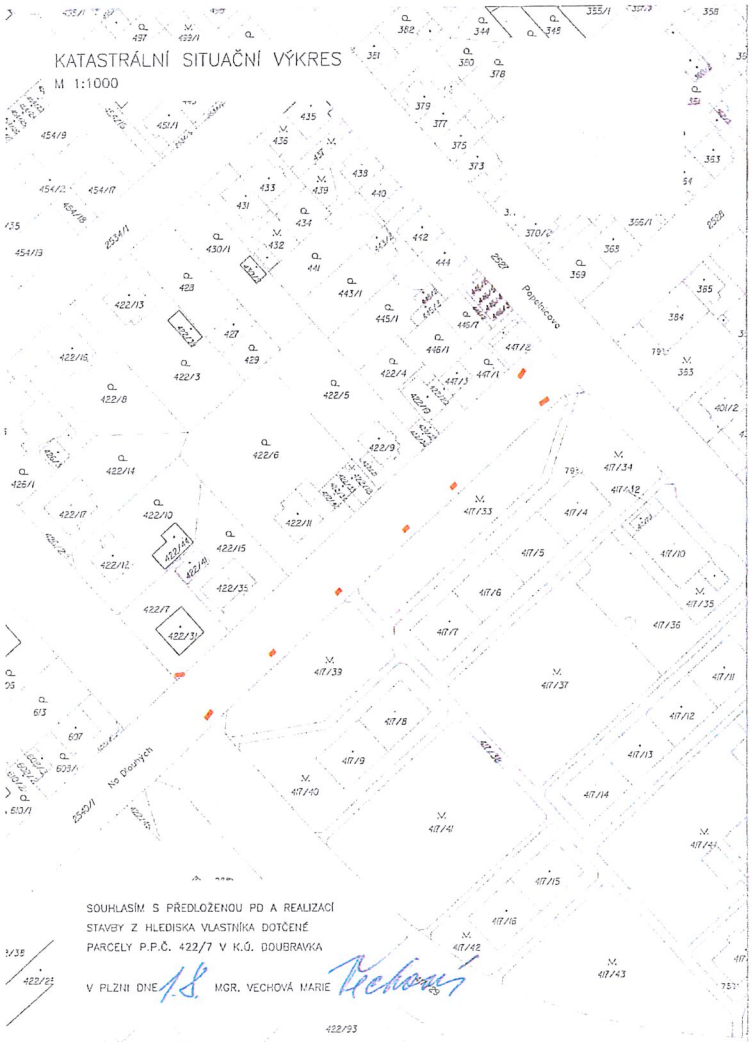
Seznam příloh: Situace 1 - 2
Počet listů příloh: 2

Příloha č. 1/2



KATASTRÁLNÍ SITUAČNÍ VÝKRES

M 1:1000



SOUHLASÍM S PŘEDLOŽENOU PD A REALIZACÍ STAVBY Z HLEDISKA VLASTNÍKA DOTČENÉ PARCELY P.P.Č. 422/7 V K.Ú. DOUBRAVKA

V PLZNI DNE 1.8. MGR. VECHOVÁ MARIE Vechová

SEZNAM DOTČENÝCH POZEMKŮ A VÝMĚRA DOTČENÉ ČÁSTI

k.ú. Doubravka [722677]

2540/1	Statutární město Plzeň	12,0 m²
422/7	Vechová Marie	9,6 m²
celkem		21,9 m²

LEGENDA VYPLNĚNÍ

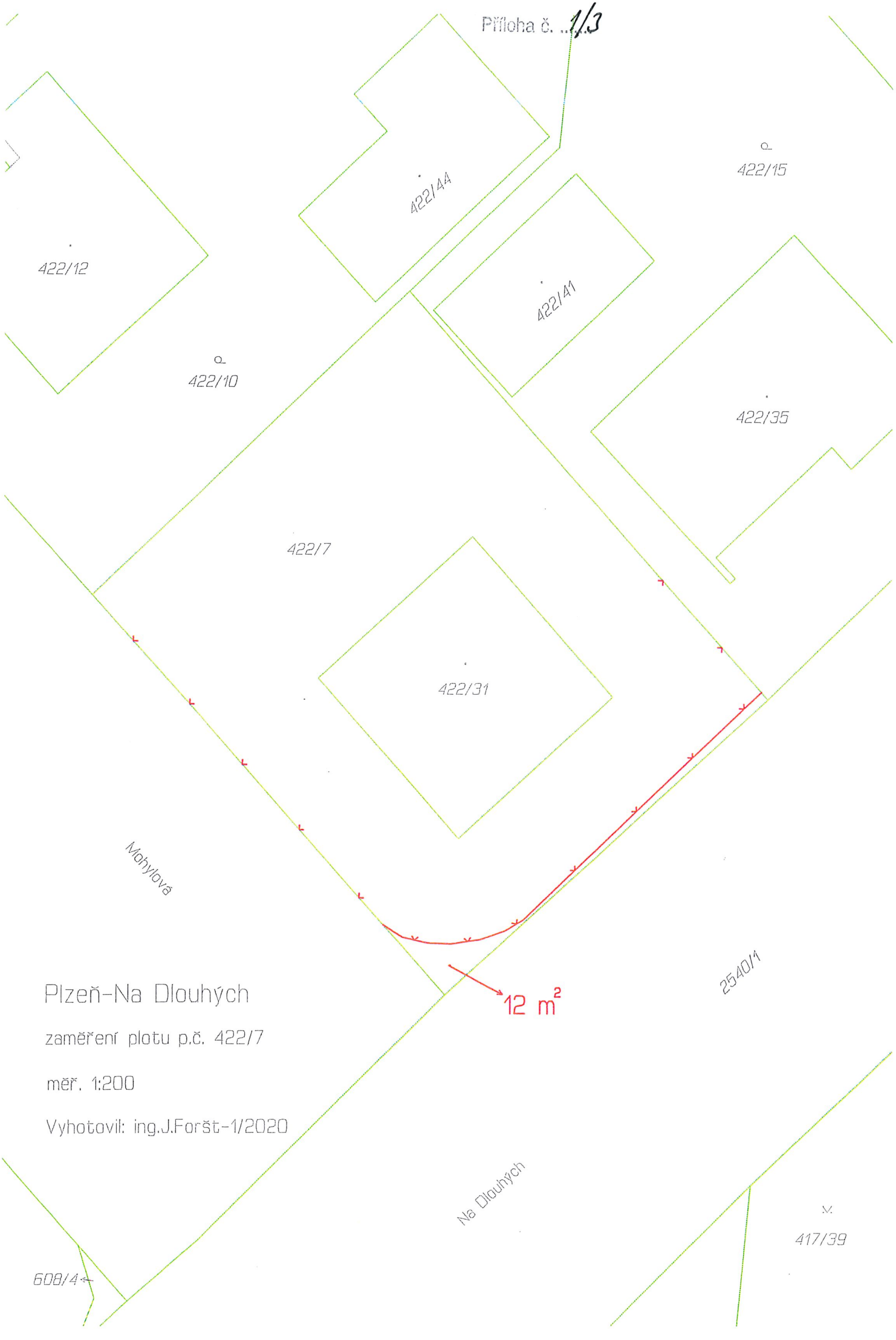
PLOCHA POZEMKŮ DOTČENÁ STAVBOU

Odpovědný projektant: ING. JIŘÍ ŠTOLBA	Vypracoval/Kreslil: JIŘÍ HONS	Kontroloval: ING. JIŘÍ ŠTOLBA
Správce zařízení:	Plzeňské městské dopravní podniky a.s.	
Objednatel:	Správa veřejného statku města Plzně, p.o.	
Místo stavby:	Kraj Plzeňský, Plzeň	

Stosmol
STOSMOL, s.r.o.
Mařákova 3078/2
460 01 Liberec
IČ: 25695097 tel.: +420 725 691 693
www.stosmol.cz email: info@stosmol.cz

Akce: Úprava trakčního vedení, Plzeň, Na Dlouhých	Zakázková číslo: 19010
	Stupeň: DSP / PDPS
	Datum: 07/2019
	Měřítko: 1:1000
Název přílohy: Katastrální situační výkres	Část: Příloha: C.04

Příloha č. 1/3



Plzeň-Na Dlouhých

zaměření plotu p.č. 422/7

měř. 1:200

Vyhotovil: ing.J.Foršt-1/2020